

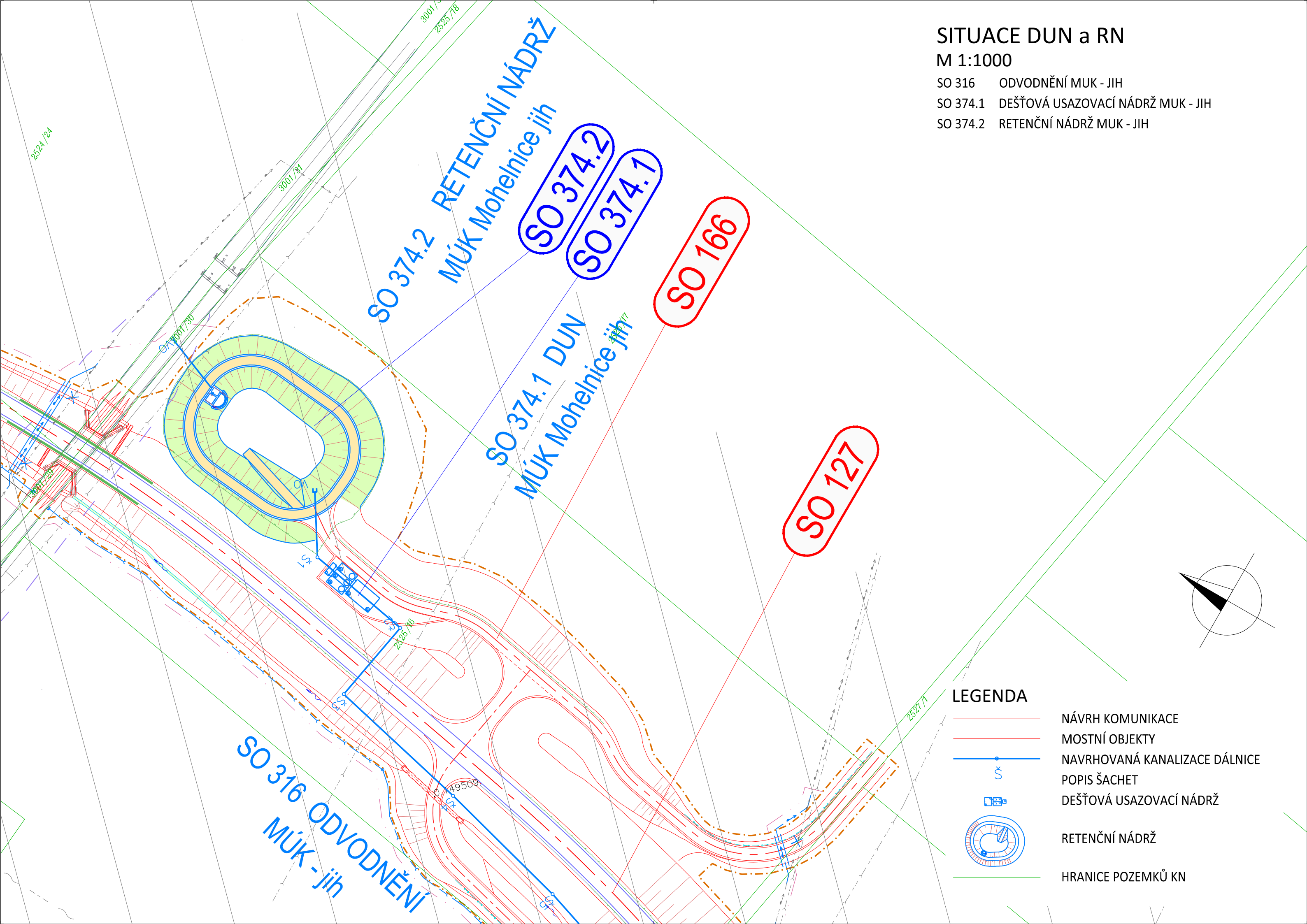
SITUACE DUN a RN

M 1:1000







SO 316 ODVODNĚNÍ MUK - JIH

SO 374.1 DEŠŤOVÁ USAZOVACÍ NÁDRŽ MUK - JIH

SO 374.2 RETENČNÍ NÁDRŽ MUK - JIH



LEGENDA

-  NÁVRH KOMUNIKACE
-  MOSTNÍ OBJEKTY
-  NAVRHOVANÁ KANALIZACE DÁLNIČE
-  POPIS ŠACHET
-  DEŠŤOVÁ USAZOVACÍ NÁDRŽ
-  RETENČNÍ NÁDRŽ
-  HRANICE POZEMKŮ KN