SITUACE
SO 158.2
M 1:1000

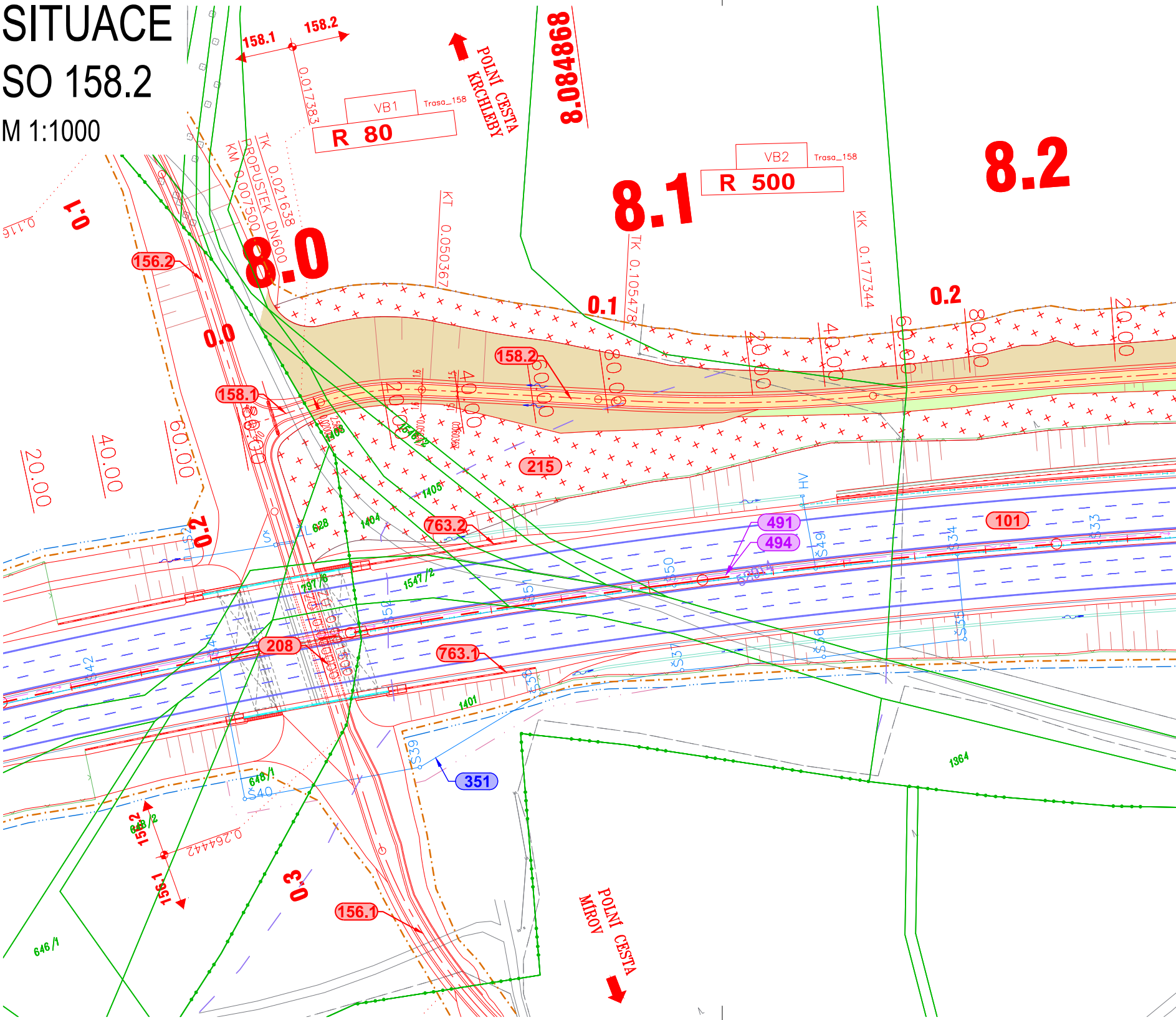
158.1
158.2
0.017383
VB1
Trasa_158
R 80
POLNÍ CESTA KRCHLEBY
8.084868
VB2
Trasa_158
R 500
8.0
8.1
8.2
TK 0.021638
PROPUSTEK DN600
KM 0.007500
KT 0.050367
TK 0.105478
KK 0.177344
0.116
1.0
0.0
0.1
0.2
0.3
156.2
158.1
158.2
215
763.2
763.1
491
494
101
208
351
156.1
20.00
40.00
60.00
80.00
HV
1405
1404
628
797/3
1547/2
1401
1364
648/1
648/2
646/1
0.26442
Š33
Š34
Š35
Š36
Š37
Š38
Š39
Š40
Š41
Š42
Š49
Š50
Š51
Š52
POLNÍ CESTA MÍROV

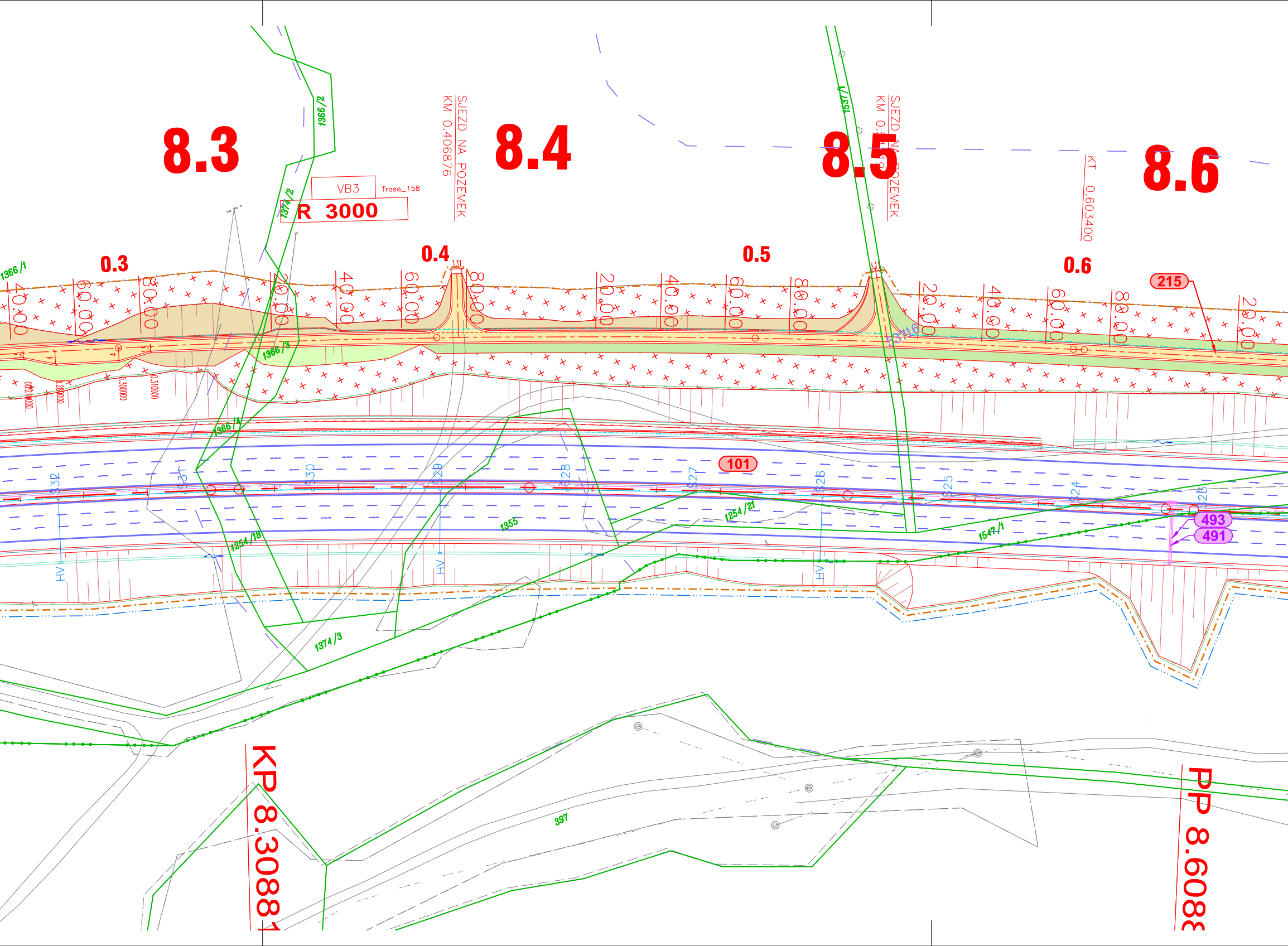
8.3
8.4
8.5
8.6
SJEZD NA POZEMEK
KM 0.406876
SJEZD NA POZEMEK
KM 0.5
KT 0.603400
VB3
Trasa_158
R 3000
0.3
0.4
0.5
0.6
40.00
60.00
80.00
20.00
40.00
60.00
20.00
40.00
60.00
80.00
20.00
40.00
60.00
80.00
20.00
215
101
493
491
1366/1
1366/2
1374/2
1366/3
1366/4
1374/3
1254/18
1355
1254/21
1547/1
1537/1
1537/16
397
S32
S31
S30
S29
S28
S27
S26
S25
S24
S23
HV
HV
HV
KP 8.3088
PP 8.608

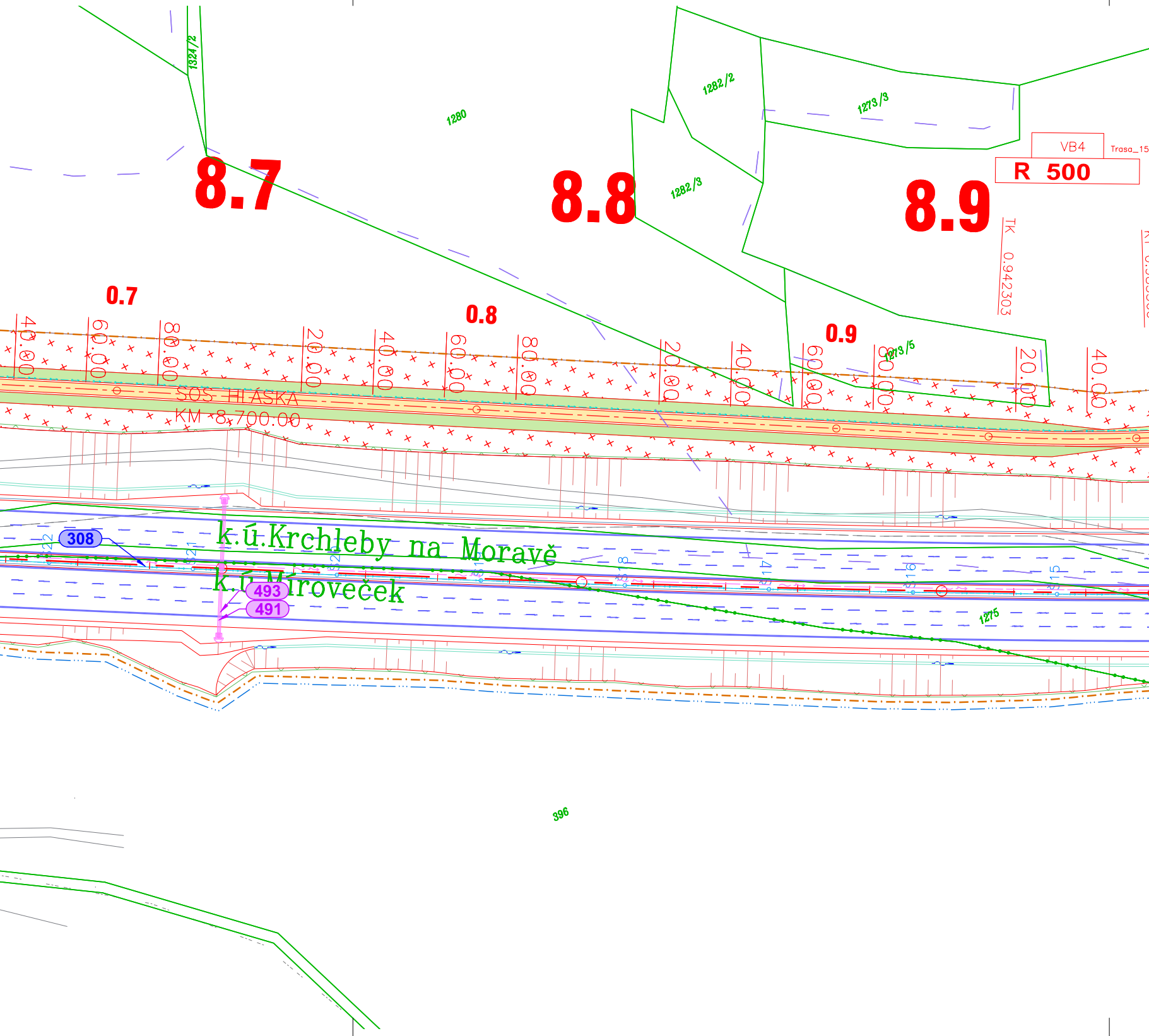
8.7
8.8
8.9
9.0
1324/2
1280
1282/2
1273/3
1282/3
VB4
Trasa_158
R 500
TK 0.942303
KT 0.983360
0.7
0.8
0.9
1.0
1273/5
1329
40.00
60.00
80.00
20.00
40.00
60.00
80.00
20.00
40.00
60.00
80.00
20.00
40.00
60.00
80.00
20.00
SOS HLÁSKA
KM 8,700.00
308
k.ú.Krchleby na Moravě
k.ú.Mírovecek
493
491
1275
396

PK 8.95

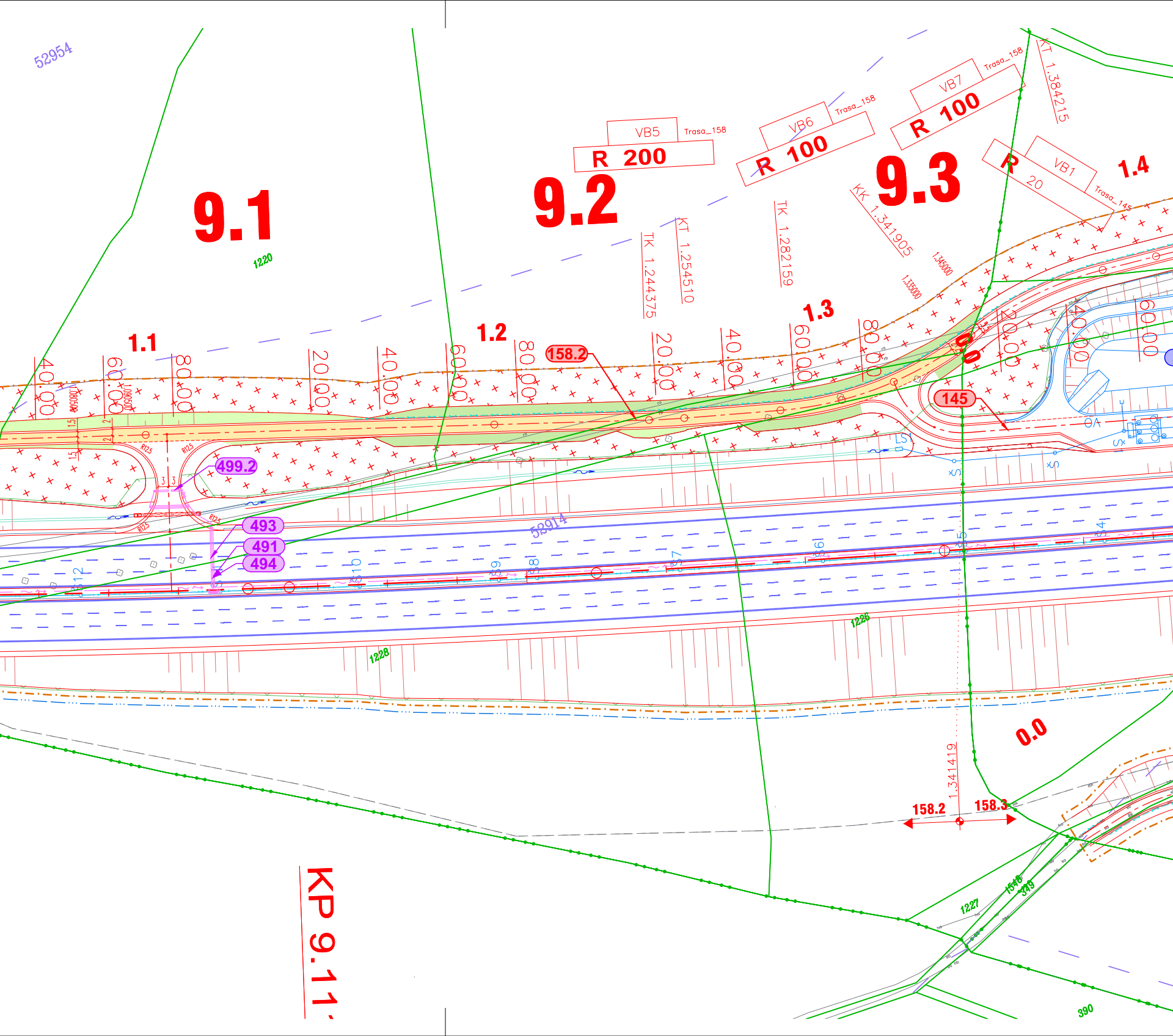
52954
9.1
1220
1.1
40.00
60.00
80.00
9.2
VB5
Trasa_158
R 200
VB6
Trasa_158
R 100
VB7
Trasa_158
R 100
9.3
KT 1.384215
R 20
VB1
Trasa_145
1.4
TK 1.244375
KT 1.254510
TK 1.282159
KK 1.341905
1.345000
1.335000
1.2
1.3
20.00
40.00
60.00
80.00
158.2
145
499.2
493
491
494
52914
1226
1228
0.0
1.341419
158.2
158.3
1227
1548
319
390
KP 9.11

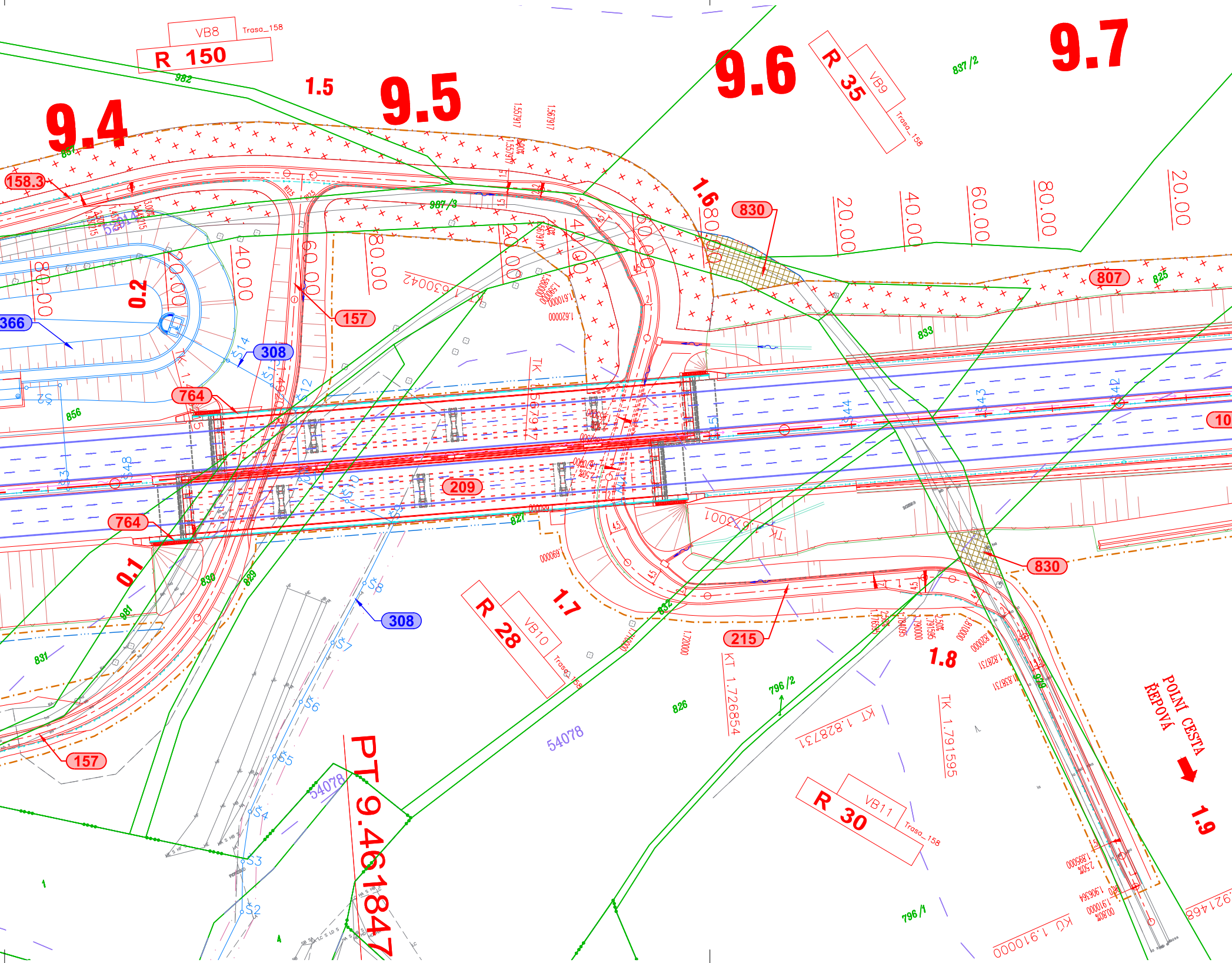
VB8
Trasa_158
R 150
982
1.5
9.4
9.5
9.6
R 35
VB9
Trasa_158
9.7
837/2
158.3
987/3
1.6
830
20.00
40.00
60.00
80.00
20.00
807
825
833
157
366
308
0.2
764
856
209
10
764
827
0.1
830
829
981
831
308
R 28
VB10
Trasa_158
1.7
832
215
KT 1.726854
826
796/2
54078
54078
1.8
KT 1.828731
TK 1.791595
PT 9.461847
157
R 30
VB11
Trasa_158
796/1
KÚ 1.910000
POLNÍ CESTA ŘEPOVÁ
1.9
TK 1.56791
TK 1.672001

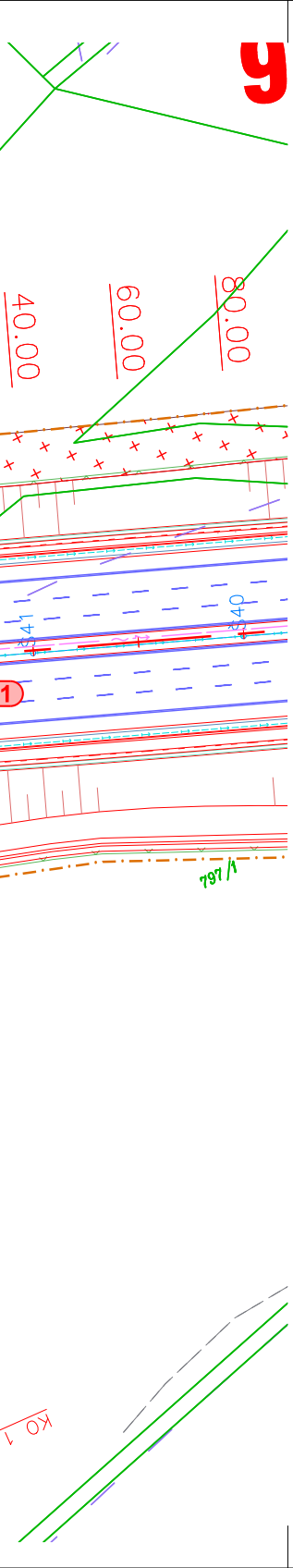
9
40.00
60.00
80.00
1
797/1
KO 1

LEGENDA:

LEGENDA ČAR:

- OCHRANNÁ PÁSMA POZEMNÍCH KOMUNIKACÍ
- NAVRHOVANÉ KOMUNIKACE - NOVÝ STAV
- NOVÉ SVAHY SILNIČNÍHO TĚLESA
- STÁVAJÍCÍ STAV
- OCELOVÁ SVODIDLA
- NAVAZUJÍCÍ STAVBY
- VODOROVNÉ DOPRAVNÍ ZNAČENÍ
- PŘÍKOPOVÁ TVÁRNICE
- DŠN17 DRENÁŽ / DRENÁŽNÍ ŠACHTICE
- VSAKOVACÍ ŽEBRA
- OPLOCENÍ
- ZÁBRADLÍ
- PROTIHLUKOVÁ STĚNA
- 101 301 ČÍSLO STAVEBNÍHO OBJEKTU
- HV1 HORSKÁ VPUSŤ
- LS1 LAPAČ SPLAVENIN
- ULIČNÍ VPUSŤ
- SMĚR TOKU
- 4.50% PŘÍČNÝ SKLON VOZOVKY
- 6414 HRANICE PARCEL KN
- MOHELNICE HRANICE KATASTRÁLNÍCH ÚZEMÍ
- TRVALÝ ZÁBOR
- DOČASNÝ ZÁBOR DO 1 ROKU
- DOČASNÝ ZÁBOR NAD 1 ROK
- 35800 BPEJ
- SILNIČNÍ OCHRANNÉ PÁSMO
- 235.0 HLAVNÍ VRSTEVNICE
- VEDLEJŠÍ VRSTEVNICE

LEGENDA PLOCH:

- ▨ ASFALTOVÁ VOZOVKA
- ▨ ZÁRUBNÍ A OPĚRNÉ ZDI
- ▨ NEZPEVNĚNÁ VOZOVKA
- ▨ ZÁMKOVÁ DLAŽBA - CHODNÍK
- ▨ ZÁMKOVÁ DLAŽBA - RELIÉFNÍ
- ▨ ZÁMKOVÁ DLAŽBA - POJÍZDNÁ
- ▨ ZVÝŠENÉ DOPRAVNÍ OSTRŮVKY
- ▨ KÁMEN DO BET. LOŽE
- ▨ NÁSYP
- ▨ TERÉNNÍ ÚPRAVY
- ▨ VÝKOP
- ▨ REKULTIVACE
- ▨ REKULTIVACE DOČASNÉHO ZÁBORU
- ▨ VEGETAČNÍ ÚPRAVY
- ▨ PLOCHY ZAŘÍZENÍ STAVENIŠTĚ A SKLÁDKY
- ▨ PŘEDPOKLÁDANÝ PRŮBĚH STÁVAJÍCÍ SIL. I/44

INŽENÝRSKÉ SÍTĚ STÁVAJÍCÍ

- KANALIZACE
- VODOVOD
- PLYN - VYSOKOTLAK
- SDĚLOVACÍ VEDENÍ
- SILOVÉ VEDENÍ NN
- SILOVÉ VEDENÍ VN

INŽENÝRSKÉ SÍTĚ NOVÉ

- KANALIZACE
- MELIORACE
- VODOVOD
- PLYN - VYSOKOTLAK
- SDĚLOVACÍ VEDENÍ
- SILOVÉ VEDENÍ NN
- SILOVÉ VEDENÍ VN

ČÁST D

VÝŠKOVÝ SYSTÉM Bpv

SOUŘADNICOVÝ SYSTÉM S-JTSK

OBJEDNATEL PD

ŘSD ČR
ŘEDITELSTVÍ SILNIC A DÁLNIC ČR

ŘEDITELSTVÍ SILNIC A DÁLNIC
Na Pankráci 546/56
140 00 Praha 40
IČO: 659 93 390

Číslo smlouvy: 14PT-000556

ZHOTOVITEL PD

SUDOP GROUP_Velké projekty_RS

VPÚ DECO PRAHA a.s.
DOPRAVOPROJEKT BRNO
PUDIS
SUDOP PRAHA

Zastoupené společností
VPÚ DECO PRAHA a.s.
Podbabská 1014/20
160 00 Praha 6
IČO:601 93 280

HLAVNÍ INŽENÝR PROJEKTU ING. JAN HRACHOVEC

ŘEDITEL ATELIÉRU	ING. VLADIMÍR NAVRÁTIL
HLAVNÍ INŽENÝR PROJEKTU	ING. JAN HRACHOVEC
ZODPOVĚDNÝ PROJEKTANT	ING. IVO KIŠŠ
VYPRACOVAL	ING. VERONIKA TILLHONOVÁ
KONTROLOVAL	ING. VLADIMÍR NAVRÁTIL

DOPRAVOPROJEKT BRNO
Kounicova 271/13, 602 00 BRNO

NÁZEV AKCE
D35 STARÉ MĚSTO - MOHELNICE, DÚR, IČ vč. zaměření

ČÁST
D.1 STAVEBNÍ ČÁST, D.1.1 OBJEKTY POZEMNÍCH KOMUNIKACÍ

OBJEKT
SO 158.2 PŘELOŽKA POLNÍ CESTY - ŠVÉDSKÁ CESTA, ČÁST 2 V K.Ú. KRCHLEBY NA MORAVĚ

DATUM	04/2020
FORMÁT	11 A4
MĚŘÍTKO	1:1000
Č. ZAKÁZKY	19-003-A1-DUR
ÚČEL	**DÚR**

PŘÍLOHA
SITUACE

Č. SOUPRAVY	ČÁST	PŘÍLOHA
	D.1.1	**158.2.2**

DOKUMENTACI LZE UŽÍVAT POUZE VE SMYSLU PŘÍSLUŠNÉ SMLOUVY O DÍLO. VÝKRES, ČI JEHO ČÁST, MŮŽE BÝT KOPÍROVÁN NEBO JINÝM ZPŮSOBEM ROZŠIŘOVÁN POUZE PO PŘEDCHOZÍM SOUHLASU DOPRAVOPROJEKT BRNO a.s.