VÝŠKOVÝ SYSTÉM Bpv

SOUŘADNICOVÝ SYSTÉM S-JTSK

OBJEDNATEL PD

ŘSD ČR
ŘEDITELSTVÍ SILNIC A DÁLNIC ČR

ŘEDITELSTVÍ SILNIC A DÁLNIC
Na Pankráci 546/56
140 00 Praha 40
IČO: 659 93 390

ZHOTOVITEL PD

SUDOP GROUP_Velké projekty_RS

VPÚ DECO PRAHA a.s.

DOPRAVOPROJEKT BRNO

PUDIS

SUDOP PRAHA

Zastoupené společností
PUDIS a.s.
Podbabská 1014/20
160 00 Praha 6
IČO:452 72 891

HLAVNÍ INŽENÝR PROJEKTU — ING. JAN HRACHOVEC

PROJEKTOVÁ, PRŮZKUMNÁ A KONZULTAČNÍ ORGANIZACE
tel.: +420 267 004 111 — info@pudis.cz
PUDIS a.s., PODBABSKÁ 1014/20, 160 00 PRAHA 6 — www.pudis.cz

PUDIS

PROJEKTANT	VYPRACOVAL	KONTROLA	HIP
Ing. Jan HRACHOVEC	Martina PAŠAVOVÁ	Ing. Ondřej MACOUREK	Ing. Jan HRACHOVEC

STŘEDISKO SILNIC A DÁLNIC II.

AKCE
D35 STARÉ MĚSTO – MOHELNICE, DUR, IČ vč. zaměření
ČÁST
F.2 – ZÁBOROVÝ ELABORÁT
OBJEKT

ČÍSLO ZAKÁZKY	1–0603–00/10
DOKUMENTACE	DÚR
MĚŘÍTKO	–
DATUM	09.2020
POČET FORMÁTŮ	–

OBSAH PŘÍLOHY

k.ú.Javoří u Maletína (SITUACE, TABULKY)

ČÁST	ČÍSLO PŘÍLOHY	ČÍSLO KOPIE
F.2		
KÓD		

DOKUMENTACI LZE UŽÍVAT POUZE VE SMYSLU PŘÍSLUŠNÉ SMLOUVY O DÍLO. VÝKRES, ČI JEHO ČÁST, MŮŽE BÝT KOPÍROVÁN NEBO JINÝM ZPŮSOBEM ROZŠIŘOVÁN POUZE PO PŘEDCHOZÍM SOUHLASU PUDIS a.s.

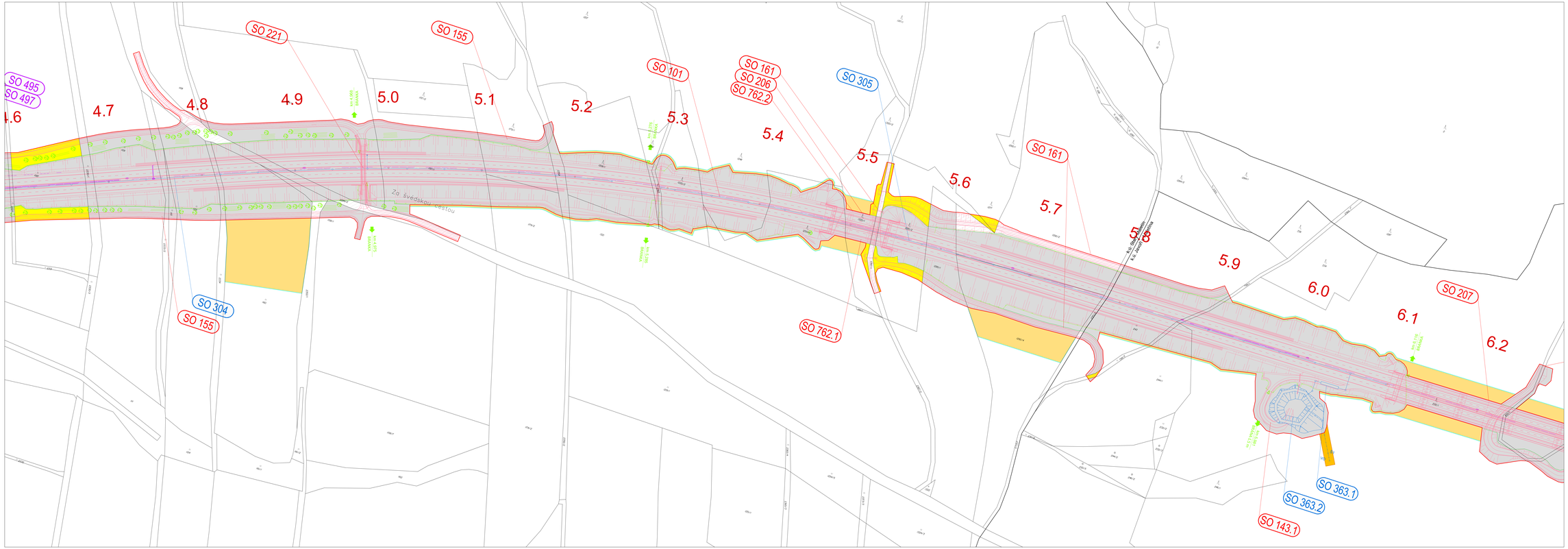

LEGENDA

- HRANICE OBCE
- HRANICE KATASTRÁLNÍHO ÚZEMÍ
- HRANICE PARCEL KN
- NÁVRH NOVÉ HRANICE PARCEL
- VNITŘNÍ KRESLÍK
- 414/4 ČÍSLO PARCELY KN
- DOPRAVNÍ PŘÍMÉ DRÁHCE, SILNICE
- TRAŤ ZÁKOP
- TRAŤ ZÁKOP BEZ VÝKOPU S VÝNETIM ZE ZPF NEBO PUPFL
- TRAŤ ZÁKOP BEZ VÝKOPU
- DOČASNÝ ZÁKOP NAD 1 ROK
- DOČASNÝ ZÁKOP DO 1 ROKU

KLAD. VÝKRESŮ

ČÁST F

VÝŠKOVÝ SYSTÉM Bpv

SOUŘADNICOVÝ SYSTÉM S-JTSK

OBJEDNATEL PD

ŘSD ČR
SPRÁVA ŽELEZNIC S.O.

ŘEDITELSTVÍ SEVERO A OBLAST
Na Pankráci 546/56
140 00 Praha 4
IČO: 659 93 598

ZHOTOVITEL PD

SUDOP GROUP_Velké projekty_RS

SPECIÁLNÍ ŽELEZNICE PRAHA a.s.
PUDIS
SUDOP PRAHA

Zastoupené společností
PUDIS a.s.
Podbabská 1014/20
160 00 Praha 6
IČO:452 72 851

HLAVNÍ INŽENÝR PROJEKTU

ING. JAN HRACHOVEC

PROJEKTOVÁ, PRŮZKUMNÁ A KONZULTAČNÍ ORGANIZACE
tel.: +420 257 294 111
IČO: 452 72 851 DIČ: CZ45272851
www.pudis.cz
info@pudis.cz
Nad Rokoskou 1/1, 160 00 Praha 6

PROJEKTANT	VYPRACOVAL	KONTROLA	HP
ING. MICHAEL ŠVÁCHA	ING. PAVEL MACURA	ING. JAN HRACHOVEC	ING. JAN HRACHOVEC

STAVEBNÍ OBJEKT: 0-14-0003-1/02/13

STUPEŇ DOKUMENTACE	ZDŘ
MĚŘÍTKO	1:1000
DATUM	08.2020
POČET FORMÁTŮ	8x1 A4

PUDIS

D35 STARÉ MĚSTO – MOHELNICE, DŮR, IČ vč. zaměření
F.2 – ZÁBOROVÉ ELABORÁT
PART

SITUACE MAJETKOPRÁVNÍ – km 4.6–6.2

Číslo	Revize	Část výkr.
F.2	2.5	

PŘÍPADNÉ ZÁ ČÁSTI PŘÍSLUŠÍ NAŘÍZENÍ VLÁDY ČESKÉ REPUBLIKY ČÍSLO 495/2001 SB. VE ZNĚNÍ POZDĚJŠÍCH PŘEDPISŮ. TYTO PŘÍPADNÉ ZÁ ČÁSTI JSOU VYZNAČENY ŠEDÝ NÁTĚREM.

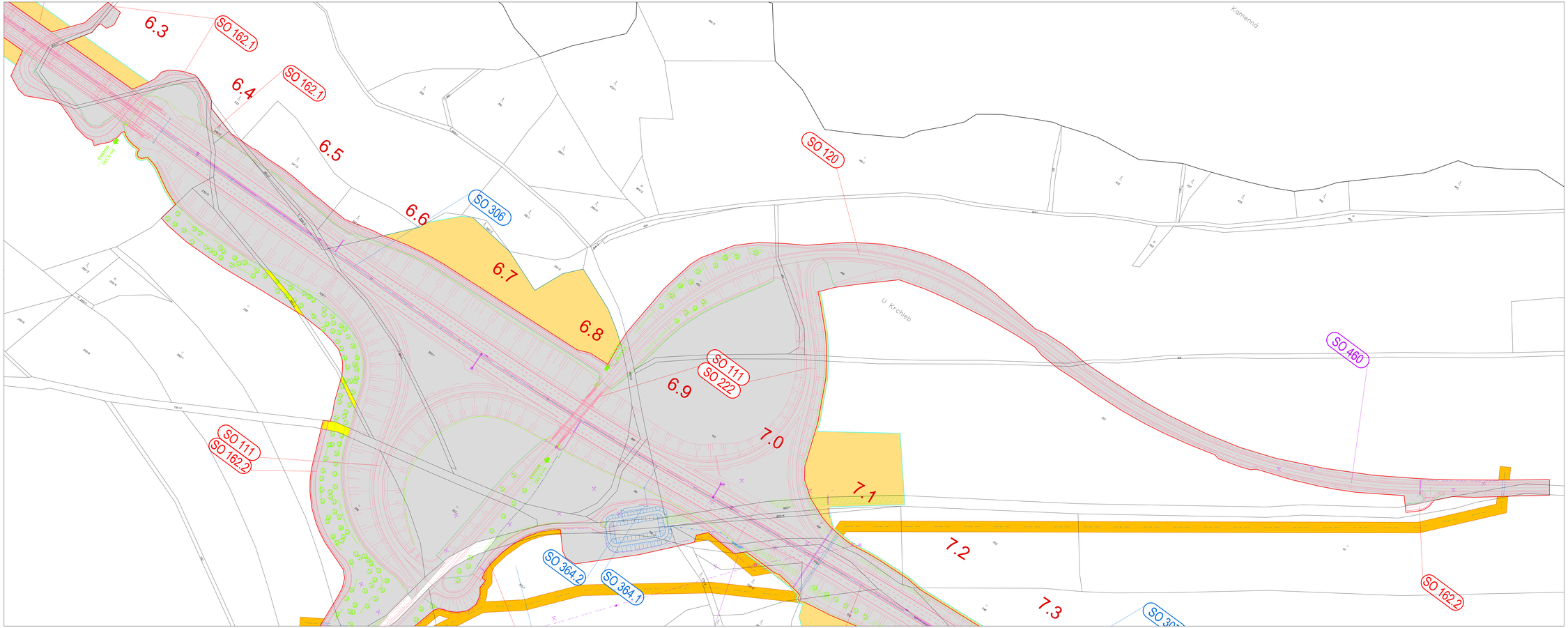

LEGENDA

- HRANICE OBCE
- HRANICE KATASTRÁLNÍHO ÚZEMÍ
- HRANICE PARCEL KN
- NÁVRH NOVÉ HRANICE PARCEL
- ZAPŘÍNĚ KRESBA
- 123/4 ČÍSLO PARCELY KN
- DOHRANIČNÉ PŘEMAZ OBJEKTŮ, SILNICE
- TRVALÝ ZÁBOR
- TRVALÝ ZÁBOR BEZ VYKUPU S VYNĚTÍM ZE ZPF NEBO PUPFL
- TRVALÝ ZÁBOR BEZ VYKUPU
- DOČASNÝ ZÁBOR NAD 1 ROK
- DOČASNÝ ZÁBOR DO 1 ROKU

KLAD. VÝKRESŮ

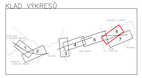

ČÁST F

VÝŠKOVÝ SYSTÉM Bpv

SOUŘADNICOVÝ SYSTÉM S-JTSK

OBJEDNATEL PD

ŘSD ČR
ŘEDITELSTVÍ SILNIC A DÁLNIC ČR

ŘEDITELSTVÍ SILNIC A DÁLNIC
Na Pankráci 546/56
500 08 Praha 4
IČO: 659 93 390

ZHOTOVITEL PD

SUDOP GROUP_Velké projekty_RS

SUDOP GROUP
Zastoupené společností:
SUDOP PRAHA a.s.
Olšanská 2/1618
130 00 Praha 3
IČO:452 72 891

VRV PRAHA a.s.

PUDIS

SUDOP PRAHA

HLAVNÍ INŽENÝR PROJEKTU: ING. JAN HRACHOVEC

PROJEKTOVÁ, PRŮZKUMNÁ A KONZULTAČNÍ ORGANIZACE
tel.+420 257 294 111 info@pudis.cz
PUDIS a.s., PODBABSKÁ 1014/20, 160 00 PRAHA 6 www.pudis.cz

PUDIS

PROJEKTANT	VYPRACOVAL	KONTROLA	HIP
Ing. Jan HRACHOVEC	Bořivoj PAŠGUSA, Ing. Ondřej MACOUŠEK	Ing. Jan HRACHOVEC	STŘEDISKO: SILNIC A DÁLNIC - S

ČÍSLO ZAKÁZKY	11-08013-00-A10
DOKUMENTACE	DÚR
MĚŘÍTKO	1:1000
DATUM	08.2020
FORMÁT / FORMÁTY	8x2 A4

D35 STARÉ MĚSTO – MOHELNICE, DÚR, IČ vč. zaměření
F.2 – ZÁBOROVÝ ELABORÁT
RAMY

SITUACE MAJETKOPRÁVNÍ – km 6.3–7.2

Část	Stupeň	Číslo výkr.
F.2	Z.6	
RSD		

ZAKÁZKA: LO ČÍNA PUDIS A SPOLU PRŮZOM MACOUŠ F 3.DLI PAŠG, D 2KK DIO, MOS SPT SUPERGIS NOB JPRM DYNAMIK RUDRAM PUDIS TS PRŮZKUM SOKOLA PUDIS DA

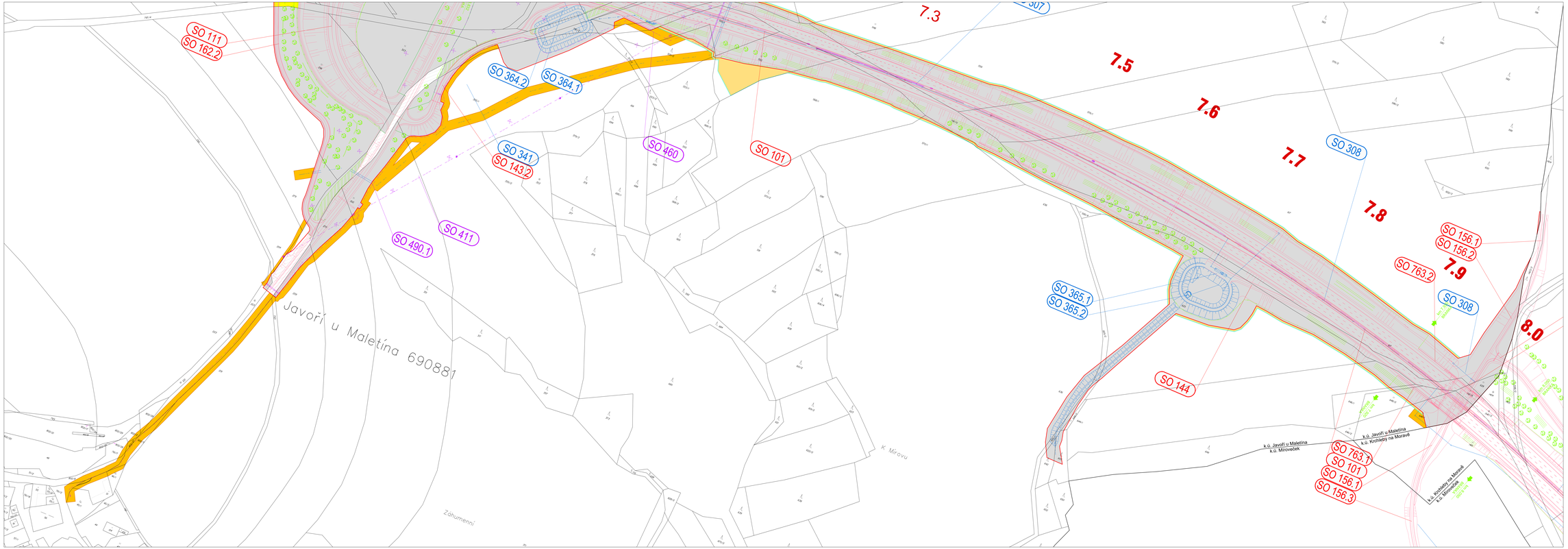

LEGENDA

- HRANICE OBCÍ
- HRANICE KATASTRÁLNÍHO ÚZEMÍ
- HRANICE PARCEL KN
- NÁVRH NOVÉ HRANICE PARCEL
- VNITŘNÍ KRESLÍCÍ
- 123/4 ČÍSLO PARCELY KN
- DOHRANIČ PŘÍMÝ DÉLKACE, ŠÍŘKÉ
- TRAŤ ZÁKOP
- TRAŤ ZÁKOP BEZ VÝKOPU S VÝNETKY ZE ZPF NEBO PUPFL
- TRAŤ ZÁKOP BEZ VÝKOPU
- DOČASNÝ ZÁKOP NAD 1 ROK
- DOČASNÝ ZÁKOP DO 1 ROKU

KLAD. VÝKRESŮ

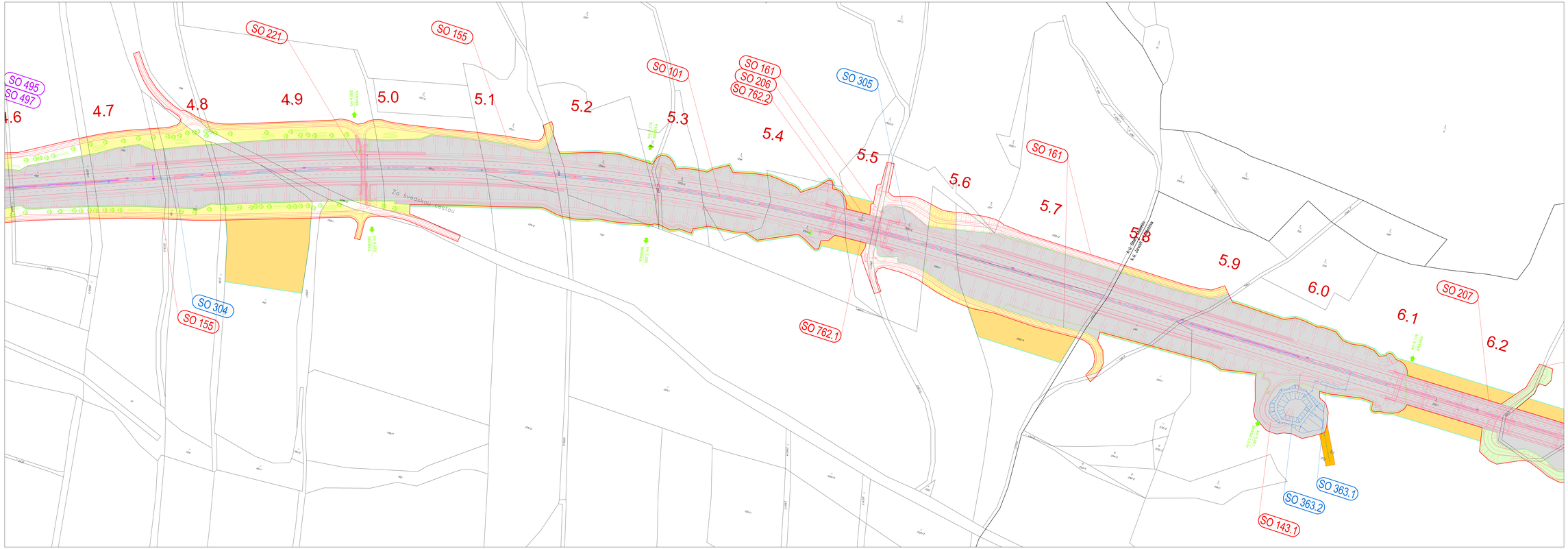

LEGENDA

- HRANICE OBCE
- HRANICE KATASTRÁLNÍHO ÚZEMÍ
- HRANICE PARCEL KN
- NÁMĚN NENÍ HRANICE PARCEL
- PAŘÍNA KRÁDEŽ
- d54 ČÍSLO PARCELY KN
- DOPRAVNÍ PŘÍMÉ ZÁBORY, SLUŽEBY
- TRVALÝ ZÁBOR – MAJITEL: ŘSD ČR
- TRVALÝ ZÁBOR – MAJITEL: KRAJ / SÚS
- TRVALÝ ZÁBOR – MAJITEL: MĚSTO MOHELNICE
- TRVALÝ ZÁBOR – MAJITEL: OBEC
- TRVALÝ ZÁBOR – MAJITEL: LESY ČR
- TRVALÝ ZÁBOR – MAJITEL: POVODÍ
- TRVALÝ ZÁBOR – MAJITEL: UNIPETROL RPA
- TRVALÝ ZÁBOR – MAJITEL: METRA
- TRVALÝ ZÁBOR – OSOBNÍ MAJITELÉ
- TRVALÝ ZÁBOR – BEZ VFLUŤKY (BARVA ŠRAFŮ DLE MAJITELŮ)
- DOČASNÝ ZÁBOR MO 1 ROK
- DOČASNÝ ZÁBOR DO 1 ROKU

KLAD. VÝKRESŮ

ČÁST F

VÝŠKOVÝ SYSTÉM Bpv

SOUŘADNICOVÝ SYSTÉM S-JTSK

OBJEDNATEL PD

ŘSD ČR

ŘEDITELSTVÍ SILNIC A DÁLNIC
Na Pankráci 546/56
140 00 Praha 4
IČO: 65993 390

ZHOTOVITEL PD

SUDOP GROUP_Velké projekty_RS

PYROCHEM-PRAHA a.s.

PUDIS

SUDOP PRAHA

Zastoupení sdružení:
PUDIS a.s.
Podbabská 1014/20
160 00 Praha 6
IČO:452 72 851

HLAVNÍ INŽENÝR PROJEKTU

ING. JAN HRACHOVEC

PROJEKTOVÁ, PRŮZKUMNÁ A KONZULTAČNÍ ORGANIZACE

PUDIS

PROJEKTANT	VYPRACOVAL	KONTROLA	HP
ING. JAN HRACHOVEC	Martin Pokorný	Ing. Pavel Macháček	Ing. Jan Hrachovec

STAVEBNÍCH ÚRAVY – A. DÁLNIC –

STUPEŇ DOKUMENTACE	D-PUBEDO-052/22
DOKUMENTACE	DÚR
MĚŘÍTKO	1:1000
DATUM	08.2020
FORMÁT / FORMÁTY	5x1 A4

D35 STARÉ MĚSTO – MOHELNICE, DÚR, VČ. zoměření
F.2 – ZÁBOROVÉ ELABORÁT

SITUACE MAJETKOPRÁVNÍ
ČLENĚNÍ DLE NABYVATELŮ – km 4,6–6,2

F.2	3.5		

SOUBOR: J:\D_PROJ\D_ŘSD\D35 STARE MESTO - MOHELNICE\DUR\F2\F2_SITUACE MAJETKOPRAVNI\F2_3.5_SITUACE MAJETKOPRAVNI.DGN

6.3
SO 162.1
6.4
SO 162.1
6.5
6.6
SO 306
6.7
6.8
SO 120
SO 111
SO 222
6.9
7.0
7.1
7.2
7.3
SO 460
SO 111
SO 162.2
SO 364.2
SO 364.1
SO 162.2
U Krchleb
Kamenná

LEGENDA

- HRANICE OBCE
- HRANICE KATASTRÁLNÍHO ÚZEMÍ
- HRANICE PARCEL KN
- NÁVRH NOVÉ HRANICE PARCEL
- ZAJÍMAVÁ KRESBA
- 123/4 ČÍSLO PARCELY KN
- OGRAŇENÉ PŘEMAZ OBLINICE, SILNICE
- TRVALÝ ZÁBOR – NABYVATEL: ŘSD ČR
- TRVALÝ ZÁBOR – NABYVATEL: KSNJ / SÚS
- TRVALÝ ZÁBOR – NABYVATEL: MĚSTO MOHELNICE
- TRVALÝ ZÁBOR – NABYVATEL: OBEC
- TRVALÝ ZÁBOR – NABYVATEL: LČTY ČR
- TRVALÝ ZÁBOR – NABYVATEL: POVODÍ
- TRVALÝ ZÁBOR – NABYVATEL: ÚNPTOPOL, RPA
- TRVALÝ ZÁBOR – NABYVATEL: MORNA
- TRVALÝ ZÁBOR – DOČASNÝ NABYVATELÉ
- TRVALÝ ZÁBOR – BEZ VRUTU (SAMA ŠKAPÍ (SLE NABYVATELE))
- DOČASNÝ ZÁBOR NAD 1 ROK
- DOČASNÝ ZÁBOR DO 1 ROKU

KLAD. VÝKRESŮ

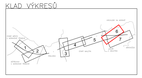

ČÁST F

VÝŠKOVÝ SYSTÉM Bpv

SOUŘADNICOVÝ SYSTÉM S-JTSK

OBJEDNATEL PD

ŘSD ČR
ŘEDITELSTVÍ SILNIC A DÁLNIC ČR

ŘEDITELSTVÍ SILNIC A DÁLNIC ČR
Na Pankráci 546/56
500 08 Hradec Králové
IČO: 659 93 390

ZHOTOVITEL PD

SUDOP GROUP_Velké projekty_RS

SPÓLKA PRZYSIĘBIORSTW SUDOP GROUP
SPU DECO PRAHA a.s.
PUDIS
SUDOP PRAHA

Zastoupené společností:
SUDOP PRAHA a.s.
Prokopská 376/5
150 00 Praha 5
IČO:452 72 891

HLAVNÍ INŽENÝR PROJEKTU: ING. JAN HRACHOVEC

PROJEKTOVÁ, PRŮZKUMNÁ A KONZULTAČNÍ ORGANIZACE
tel.:+420 257 104 111 info@sudop.cz
PUDIS a.s., PODBABSKÁ 1014/20, 160 00 PRAHA 6 www.pudis.cz

PROJEKTANT	VYPRACOVAL	KONTROLA	HIP
Ing. Jan HRACHOVEC	Bronislav PAŠGUSZ, Ing. Ondřej MACOUŘEK	Ing. Jan HRACHOVEC	STŘEDNÍ SILNIC A DÁLNIC ČR

PUDIS

ČÍSLO ZAKÁZKY	11-08013-00-A100
DOKUMENTACE	DÚR
MĚŘÍTKO	1:1000
DATUM	08.2020
FORMÁT / FORMÁTY	8x2 A4

D15 STARÉ MĚSTO – MOHELNICE, DÚR, IČ vč. zaměření
F.2 – ZÁBOROVÝ ELABORÁT
RAMO

DOKUMENT	Číslo výkr.
F.2	3.-6

SITUACE MAJETKOPRÁVNÍ
ČLENĚNÍ DLE NABYVATELŮ = km 6.3–7.2
RAMO

DOKUMENTAC JE CHRÁNĚNA PODLE ZÁKONA O AUTORSKÉM PRÁVU A PRÁVECH SOUVISEJÍCÍCH S PRÁVEM AUTORSKÝM. BEZ JEHO SOUHLASU NELZE JAKOKOLIV ZPŘÍSTUPNIT TŘETÍM OSOBÁM NEBO JINAK ZVEŘEJNIT NEBO JINÝM ZPŮSOBEM ZNEHODNOTIT NEBO ZNEUŽÍVAT PRO JINÉ ÚČELY NEŽ PRO ÚČELY PŘÍPRAVY STAVBY.

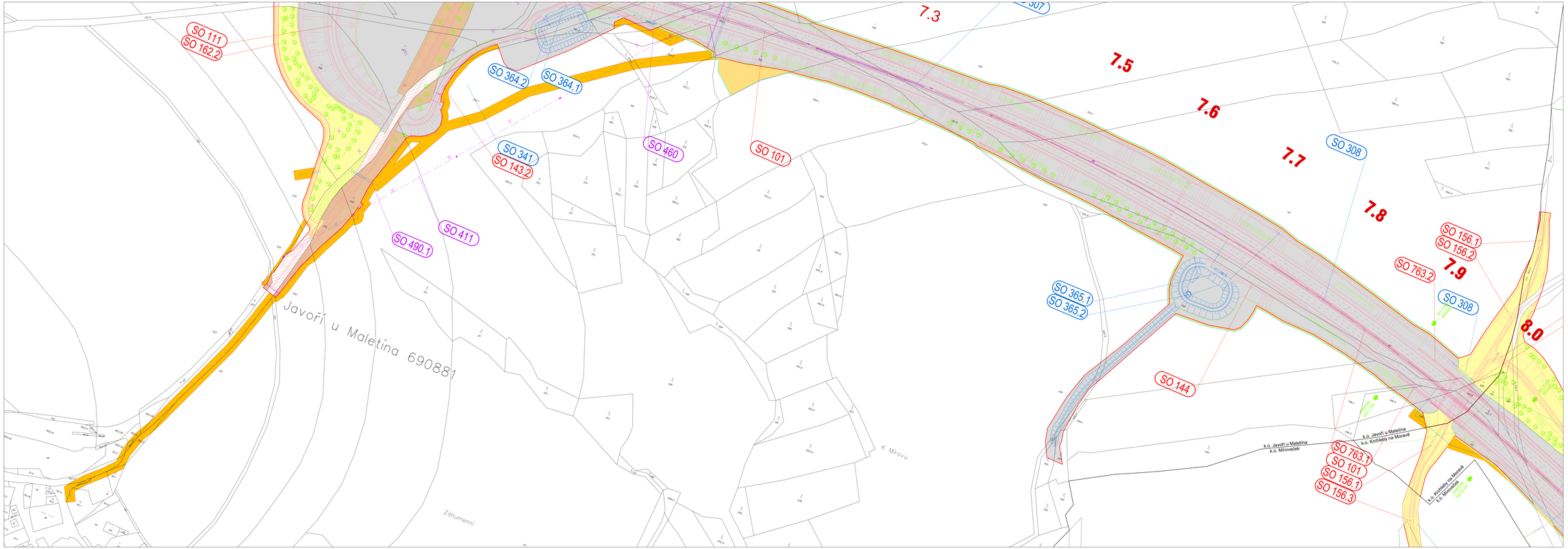

LEGENDA

- HRANICE OBCÍ
- HRANICE KATASTRÁLNÍHO ÚZEMÍ
- HRANICE PARCEL KN
- NÁVRH NOVÉ HRANICE PARCEL
- ZAPŘÍM KRESLÍM
- 414/4 ČÍSLO PARCELY KN
- DOPRAVNÍ PŘÍMÉ ZÁBORY, SLANICE
- TRVALÝ ZÁBOR – MAJETEK: ŘSD ČR
- TRVALÝ ZÁBOR – MAJETEK: KRAJ / SÚS
- TRVALÝ ZÁBOR – MAJETEK: MĚSTO MOHELNICE
- TRVALÝ ZÁBOR – MAJETEK: OBEC
- TRVALÝ ZÁBOR – MAJETEK: LESY ČR
- TRVALÝ ZÁBOR – MAJETEK: POVODÍ
- TRVALÝ ZÁBOR – MAJETEK: UNIPETROL RPA
- TRVALÝ ZÁBOR – MAJETEK: METRA
- TRVALÝ ZÁBOR – OSOBNÍ MAJETEK
- TRVALÝ ZÁBOR – BEZ VLASTNÍ ZMĚNY TRVÁŘÍ (LE MAJETKŮ)
- DOČASNÝ ZÁBOR MO 1 ROK
- DOČASNÝ ZÁBOR DO 5 ROKŮ

KLAD. VÝKRESŮ

ČÁST F

VÝŠKOVÝ SYSTÉM Bpv

SOUŘADNICOVÝ SYSTÉM S-JTSK

OBJEDNATEL PD

ŘSD ČR
SILNIČNÍ SPRÁVA V ČR, S.O.

ŘEDITELSTVÍ SILNIC A DÁLNIC
Na Pankráci 546/56
140 00 Praha 40
IČO: 65993390

ZHOTOVITEL PD

SUDOP GROUP_Velké projekty_RS

Zastoupení společnosti
PUDIS a.s.
Podbabská 1014/20
160 00 Praha 6
IČO:462 72 841

SPECIALIZOVANÁ PRÁVNICKÁ OSOBA

PUDIS

SUDOP PRAHA

HLAVNÍ INŽENÝR PROJEKTU

ING. JAN HRACHOVEC

PROJEKTOVÁ, PRŮZKUMNÁ A KONZULTAČNÍ ORGANIZACE
IČ: 1442 297 Bar 111
Sídlo: p.o., Hlubočepy 1314/53, 143 00 Praha 4

PROJEKTANT	VYPRACOVAL	KONTROLA	VP
ING. MICHAELA ŠMÍDOVÁ	MARIA PAŠAJEVA	ING. PAVEL MACHÁČEK	ING. JAN HRACHOVEC

PUDIS

STAVEBNÍ OBJEKT: SO 0 – MOSTY – ÚŽ-172

D35 STARÉ MĚSTO – MOHELNICE, DÚR, IČ vč. zaměření

F.2 – ZÁBOROVÉ ELABORÁTY

STUPEŇ DOKUMENTACE	DÚR
MĚŘÍTKO	1:1000
DATUM	08.2020
FORMÁT VÝKRESU	841 x A4

SITUACE MAJETKOPRÁVNÍ

ČLENĚNÍ DLE NABYVATELŮ – km 7.3–8.0

Číslo	Nový / Změna	Stará / Kpt.
F.2	3.7	

NEBRÁNÍ-LI SE PŘÁNÍ K JINÉ VÝVĚTNÉ MOCI V DO PŘÍD 2 DO DO JEN JE VÝZNAM NA JINÉ STRANĚ PODMÍNĚ PŘÍZ. V PŘÍPADĚ PŘÍDĚ PŘÍD ...

D35 Staré Město - Mohelnice

Katastrální území: Javoří u Maletína

LV	Vlastník
228	JUDr. Vlasta Sztefková, Zdeňka Štěpánka 1782/7, 70800 Ostrava, 1/1
6	Česká republika 1, Lesy České republiky, s.p. 42196451, Přemyslova 1106/19, 50008 Hradec Králové, 1/1
274	Ludmila Cupalová, Medlov 42, 78391 Medlov, 1/4, Božena Turková, Medlov 127, 78391 Medlov, 1/4, Jaroslava Čislinská, Medlov 91, 78391 Medlov, 1/12, Miroslav Svorada, Medlov 47, 78391 Medlov, 1/12, Pavla Koupilová, Medlov 129, 78391 Medlov, 1/12, Marie Štopplová, Medlov 45, 78391 Medlov, 1/4
289	Ing. Jaroslav Frýbort, Zátiší 500, 79821 Bedihošť, 1/1
295	ÚSOVSKO a. s. 60793015, Klopina 33, 78973 Klopina, 1/1
301	Správa silnic Olomouckého kraje, příspěvková organizace 70960399, Lipenská 753/120, 77900 Olomouc, 1/1, Olomoucký kraj 60609460, Jeremenkova 1191/40a, 77900 Olomouc
303	Jana Pospíšilová, Horní Krčmy 1091/8, 78985 Mohelnice, 1/2, MUDr. Stanislava Coufalová, Jižní 1295/18, 78985 Mohelnice, 1/2
313	K - 100 s.r.o. 5531233, Klopina 33, 78973 Klopina, 1/1
10001	Obec Maletín 302988, Starý Maletín 21, 78901 Maletín, 1/1

D35 Staré Město - Mohelnice

Katastrální území: **Javoří u Maletína**

Obec: Maletín

Okres: Šumperk

Zábor: celek - dle KN

Pořadové číslo záboru	Parc.č. dle **KN** stávající	druh pozemku	způsob využití způsob ochrany	Výměra dle **KN** m²	Parc.č. dle **KN** dle **GP** po vkladu	**LV**	**Vlastník**	**trvalý zábor** m²	**trvalý zábor bez výkupu** m²	objekt pro trvalý zábor	dočasný zábor nad 1 rok m²	objekt pro doč. záb. nad 1 r.	dočasný zábor do 1 roku m²	věcné břemeno (VB) m²	objekt pro VB a doč.záb.do 1 r.	oprávněný pro VB (správce SO)
	45/1	zahrada		780		228	JUDr. Vlasta Sztefková, Zdeňka Štěpánka 1782/7, 70800 Ostrava, 1/1						**98**		490_1	
	46/1	zahrada		284		228	JUDr. Vlasta Sztefková, Zdeňka Štěpánka 1782/7, 70800 Ostrava, 1/1						**80**		490_1	
	st. 51	zast. plocha		764		228	JUDr. Vlasta Sztefková, Zdeňka Štěpánka 1782/7, 70800 Ostrava, 1/1						**171**		490_1	
	219	orná		22533		295	ÚSOVSKO a. s. 60793015, Klopina 33, 78973 Klopina, 1/1						**765**		490_1	
	223	orná		136874		295	ÚSOVSKO a. s. 60793015, Klopina 33, 78973 Klopina, 1/1						**3**		460	
	232/1	lesní		175016		10001	Obec Maletín 302988, Starý Maletín 21, 78901 Maletín, 1/1	**31464**		363_2,143_1,162_1,101,207	**3910**	101,207	**372**		363	
	232/5	orná		249		10001	Obec Maletín 302988, Starý Maletín 21, 78901 Maletín, 1/1	**249**		101						
	243	trav. por.		19385		303	Jana Pospíšilová, Horní Krčmy 1091/8, 78985 Mohelnice, 1/2, MUDr. Stanislava Coufalová, Jižní 1295/18, 78985 Mohelnice, 1/2	**7248**		161,101	**102**	101				
	244/1	trav. por.		13006		303	Jana Pospíšilová, Horní Krčmy 1091/8, 78985 Mohelnice, 1/2, MUDr. Stanislava Coufalová, Jižní 1295/18, 78985 Mohelnice, 1/2	**899**		161,101	**92**	101				
	249/2	lesní		284		10001	Obec Maletín 302988, Starý Maletín 21, 78901 Maletín, 1/1	**284**		162_1,101						
	253	ostatní	nepl. půda	492		295	ÚSOVSKO a. s. 60793015, Klopina 33, 78973 Klopina, 1/1	**64**		120,460			**42**		460	
	254	orná		14252		295	ÚSOVSKO a. s. 60793015, Klopina 33, 78973 Klopina, 1/1						**139**		120	
	259	orná		17185		295	ÚSOVSKO a. s. 60793015, Klopina 33, 78973 Klopina, 1/1	**353**		120,460			**362**		120,460	
	270	orná		24488		295	ÚSOVSKO a. s. 60793015, Klopina 33, 78973 Klopina, 1/1	**1306**		162_2,807,120,460			**397**		460	
	279	orná		13524		295	ÚSOVSKO a. s. 60793015, Klopina 33, 78973 Klopina, 1/1	**1141**		162_2,807,341			**237**		341	
	292	trav. por.		20018		295	ÚSOVSKO a. s. 60793015, Klopina 33, 78973 Klopina, 1/1	**4627**		101,807,111						
	296	trav. por.		16532		295	ÚSOVSKO a. s. 60793015, Klopina 33, 78973 Klopina, 1/1	**13149**		162_2,807,111,120,341						
	302	trav. por.		36060		295	ÚSOVSKO a. s. 60793015, Klopina 33, 78973 Klopina, 1/1	**1787**		143_2,807,120,341,460			**1192**		341,460	

D35 Staré Město - Mohelnice

Katastrální území: **Javoří u Maletína**

Obec: Maletín

Okres: Šumperk

Zábor: celek - dle KN

Pořadové číslo záboru	Parc.č. dle **KN** stávající	druh pozemku	způsob využití způsob ochrany	Výměra dle **KN** m²	Parc.č. dle **KN** dle **GP** po vkladu	**LV**	**Vlastník**	**trvalý zábor** m²	**trvalý zábor bez výkupu** m²	objekt pro trvalý zábor	dočasný zábor nad 1 rok m²	objekt pro doč. záb. nad 1 r.	dočasný zábor do 1 roku m²	věcné břemeno (VB) m²	objekt pro VB a doč.záb.do 1 r.	oprávněný pro VB (správce SO)
	323	trav. por.		6561		295	ÚSOVSKO a. s. 60793015, Klopina 33, 78973 Klopina, 1/1	**6514**		143_2,111,120						
	328/1	orná		18017		295	ÚSOVSKO a. s. 60793015, Klopina 33, 78973 Klopina, 1/1	**17574**		162_1,101,807,111						
	328/2	lesní		270		10001	Obec Maletín 302988, Starý Maletín 21, 78901 Maletín, 1/1	**270**		162_1,101						
	332	lesní		43513		10001	Obec Maletín 302988, Starý Maletín 21, 78901 Maletín, 1/1	**3445**		162_1,101,207	**1094**	207				
	347/2	lesní		2751		10001	Obec Maletín 302988, Starý Maletín 21, 78901 Maletín, 1/1	**1049**		162_1,101						
	347/3	lesní		5303		10001	Obec Maletín 302988, Starý Maletín 21, 78901 Maletín, 1/1	**1359**		162_1,101						
	355/1	orná		43406		295	ÚSOVSKO a. s. 60793015, Klopina 33, 78973 Klopina, 1/1	**4246**		364_2,143_2,120,460			**3144**		341,46	
	379/2	lesní		534		6	Česká republika 1, Lesy České republiky, s.p. 42196451, Přemyslova 1106/19, 50008 Hradec Králové, 1/1	**8**		341			**61**		460	
	380/1	orná		46955		295	ÚSOVSKO a. s. 60793015, Klopina 33, 78973 Klopina, 1/1	**36873**		162_1,101,222,111,120	**9772**					
	381	orná		2636		10001	Obec Maletín 302988, Starý Maletín 21, 78901 Maletín, 1/1	**2666**		364_2,143_2,101,111,364_1						
	382	orná		359		10001	Obec Maletín 302988, Starý Maletín 21, 78901 Maletín, 1/1	**359**		101,111						
	449	orná		98366		295	ÚSOVSKO a. s. 60793015, Klopina 33, 78973 Klopina, 1/1	**10082**		111,120	**122**	111				
	455	trav. por.		21039		295	ÚSOVSKO a. s. 60793015, Klopina 33, 78973 Klopina, 1/1	**12596**		111,120						
	498	trav. por.		5860		295	ÚSOVSKO a. s. 60793015, Klopina 33, 78973 Klopina, 1/1	**3133**		364_2,143_2,101,111,341,364,460	**237**	111,101	**713**		341,46	
	500/1	trav. por.		3816		295	ÚSOVSKO a. s. 60793015, Klopina 33, 78973 Klopina, 1/1	**3030**		101,111,341,460	**45**	101	**259**		460	
	500/2	lesní		3432		6	Česká republika 1, Lesy České republiky, s.p. 42196451, Přemyslova 1106/19, 50008 Hradec Králové, 1/1	**491**		101,341,460	**103**	101	**939**		341,46	
	502	orná		11968		295	ÚSOVSKO a. s. 60793015, Klopina 33, 78973 Klopina, 1/1	**73**		101,341	**43**	101	**1657**		341	

D35 Staré Město - Mohelnice

Katastrální území: **Javoří u Maletína**

Obec: Maletín

Okres: Šumperk

Zábor: celek - dle KN

Pořadové číslo záboru	Parc.č. dle **KN** stávající	druh pozemku	způsob využití způsob ochrany	Výměra dle **KN** m²	Parc.č. dle **KN** dle **GP** po vkladu	**LV**	**Vlastník**	**trvalý zábor** m²	**trvalý zábor bez výkupu** m²	objekt pro trvalý zábor	dočasný zábor nad 1 rok m²	objekt pro doč. záb. nad 1 r.	dočasný zábor do 1 roku m²	věcné břemeno (VB) m²	objekt pro VB a doč.záb.do 1 r.	oprávněný pro VB (správce SO)
	511	trav. por.		34917		295	ÚSOVSKO a. s. 60793015, Klopina 33, 78973 Klopina, 1/1	**44**		120,341			**4080**		341	
	512	orná		114004		295	ÚSOVSKO a. s. 60793015, Klopina 33, 78973 Klopina, 1/1	**28972**		364_2,143_2,162_2,101,111,120,341,460	**5415**	111	**124**		341	
	548	trav. por.		38043		295	ÚSOVSKO a. s. 60793015, Klopina 33, 78973 Klopina, 1/1	**782**		101	**165**	101				
	552	trav. por.		4840		295	ÚSOVSKO a. s. 60793015, Klopina 33, 78973 Klopina, 1/1	**2939**		101	**1450**	101				
	553/1	lesní		3338		295	ÚSOVSKO a. s. 60793015, Klopina 33, 78973 Klopina, 1/1	**3**		101	**6**	101	**14**		341	
	559	orná		43141		295	ÚSOVSKO a. s. 60793015, Klopina 33, 78973 Klopina, 1/1	**4862**		101	**346**	101				
	568/1	orná		18151		295	ÚSOVSKO a. s. 60793015, Klopina 33, 78973 Klopina, 1/1	**2527**		101	**302**	101				
	570/1	orná		15196		313	K - 100 s.r.o. 5531233, Klopina 33, 78973 Klopina, 1/1	**75**		101	**104**	101				
	576/1	orná		16140		313	K - 100 s.r.o. 5531233, Klopina 33, 78973 Klopina, 1/1	**4097**		101	**154**	101				
	617	orná		91470		295	ÚSOVSKO a. s. 60793015, Klopina 33, 78973 Klopina, 1/1	**32050**		101	**904**	101				
	625	orná		32466		295	ÚSOVSKO a. s. 60793015, Klopina 33, 78973 Klopina, 1/1	**9344**		101	**736**	101				
	628	trav. por.		314		295	ÚSOVSKO a. s. 60793015, Klopina 33, 78973 Klopina, 1/1	**314**		101,208,158_1						
	636	orná		97139		295	ÚSOVSKO a. s. 60793015, Klopina 33, 78973 Klopina, 1/1	**1038**		365_2						
	642	lesní		555		274	Ludmila Cupalová, Medlov 42, 78391 Medlov, 1/4, Božena Turková, Medlov 127, 78391 Medlov, 1/4, Jaroslava Čislinská, Medlov 91, 78391 Medlov, 1/12, Miroslav Svorada, Medlov 47, 78391 Medlov, 1/12, Pavla Koupilová, Medlov 129, 78391 Medlov, 1/12, Marie Štopplová, Medlov 45, 78391 Medlov, 1/4	**141**		365_2						
	643	lesní		805		274	Ludmila Cupalová, Medlov 42, 78391 Medlov, 1/4, Božena Turková, Medlov 127, 78391 Medlov, 1/4, Jaroslava Čislinská, Medlov 91, 78391 Medlov, 1/12, Miroslav Svorada, Medlov 47, 78391 Medlov, 1/12, Pavla Koupilová, Medlov 129, 78391 Medlov, 1/12, Marie Štopplová, Medlov 45, 78391 Medlov, 1/4	**205**		365_2						
	644/1	orná		18386		289	Ing. Jaroslav Frýbort, Zátiší 500, 79821 Bedihošť, 1/1	**746**		101,763_1,763_2	**86**	101				
	644/2	trav. por.		134		289	Ing. Jaroslav Frýbort, Zátiší 500, 79821 Bedihošť, 1/1	**24**		365_2						
	646/1	orná		1240		289	Ing. Jaroslav Frýbort, Zátiší 500, 79821 Bedihošť, 1/1	**88**		101,763_1	**9**	101				

D35 Staré Město - Mohelnice

Katastrální území: **Javoří u Maletína**

Obec: Maletín

Okres: Šumperk

Zábor: celek - dle KN

Pořadové číslo záboru	Parc.č. dle **KN** stávající	druh pozemku	způsob využití způsob ochrany	Výměra dle **KN** m²	Parc.č. dle **KN** dle **GP** po vkladu	**LV**	**Vlastník**	**trvalý zábor** m²	**trvalý zábor bez výkupu** m²	objekt pro trvalý zábor	dočasný zábor nad 1 rok m²	objekt pro doč. záb. nad 1 r.	dočasný zábor do 1 roku m²	věcné břemeno (VB) m²	objekt pro VB a doč.záb.do 1 r.	oprávněný pro VB (správce SO)
	648/1	trav. por.		3261		295	ÚSOVSKO a. s. 60793015, Klopina 33, 78973 Klopina, 1/1	**1403**		101,763_1	**33**	101	**198**		308	
	648/2	trav. por.		1681		295	ÚSOVSKO a. s. 60793015, Klopina 33, 78973 Klopina, 1/1	**633**		101,763_1	**52**	101				
	761/2	ostatní	ostatní kom.	9375		10001	Obec Maletín 302988, Starý Maletín 21, 78901 Maletín, 1/1						**124**		490_1	
	761/7	ostatní	ostatní kom.	517		10001	Obec Maletín 302988, Starý Maletín 21, 78901 Maletín, 1/1						**46**		490_1	
	792	orná		1164		10001	Obec Maletín 302988, Starý Maletín 21, 78901 Maletín, 1/1						**10**			
	793	orná		1445		10001	Obec Maletín 302988, Starý Maletín 21, 78901 Maletín, 1/1	**3**		120			**23**		490_1	
	797/2	ostatní	ostatní kom.	440		10001	Obec Maletín 302988, Starý Maletín 21, 78901 Maletín, 1/1	**440**		364_2,143_2,460						
	797/4	orná		7082		10001	Obec Maletín 302988, Starý Maletín 21, 78901 Maletín, 1/1	**2034**	**218**	143_2,162_2,807,111,120						
	797/5	orná		11818		10001	Obec Maletín 302988, Starý Maletín 21, 78901 Maletín, 1/1	**10135**		364_2,143_2,101,111,341,460	**358**	101	**97**		460	
	797/6	trav. por.		281		10001	Obec Maletín 302988, Starý Maletín 21, 78901 Maletín, 1/1	**281**		101,763_1,763_2						
	799/1	lesní		614		10001	Obec Maletín 302988, Starý Maletín 21, 78901 Maletín, 1/1	**185**		101						
	799/2	trav. por.		635		10001	Obec Maletín 302988, Starý Maletín 21, 78901 Maletín, 1/1	**126**	**45**	161,101	**9**	101				
	800/1	ostatní	ostatní kom.	2256		10001	Obec Maletín 302988, Starý Maletín 21, 78901 Maletín, 1/1	**1159**		162_1,101,207						
	800/2	orná		923		10001	Obec Maletín 302988, Starý Maletín 21, 78901 Maletín, 1/1	**465**	**279**	101,807,111						
	801/1	trav. por.		741		295	ÚSOVSKO a. s. 60793015, Klopina 33, 78973 Klopina, 1/1	**741**		101,111						
	801/2	lesní		666		10001	Obec Maletín 302988, Starý Maletín 21, 78901 Maletín, 1/1	**484**		162_1,101						

D35 Staré Město - Mohelnice

Katastrální území: **Javoří u Maletína**

Obec: Maletín

Okres: Šumperk

Zábor: celek - dle KN

Pořadové číslo záboru	Parc.č. dle **KN** stávající	druh pozemku	způsob využití způsob ochrany	Výměra dle **KN** m²	Parc.č. dle **KN** dle **GP** po vkladu	**LV**	**Vlastník**	**trvalý zábor** m²	**trvalý zábor bez výkupu** m²	objekt pro trvalý zábor	dočasný zábor nad 1 rok m²	objekt pro doč. záb. nad 1 r.	dočasný zábor do 1 roku m²	věcné břemeno (VB) m²	objekt pro VB a doč.záb.do 1 r.	oprávněný pro VB (správce SO)
	802/1	ostatní	silnice	17202		301	Správa silnic Olomouckého kraje, příspěvková organizace 70960399, Lipenská 753/120, 77900 Olomouc, 1/1, Olomoucký kraj 60609460, Jeremenkova 1191/40a, 77900 Olomouc	**4626**	**2212**	364_2,143_2,162_2,101,807,111,120,341,460	**791**	111	**1242**		341,490_1	
	802/2	ostatní	silnice	209		301	Správa silnic Olomouckého kraje, příspěvková organizace 70960399, Lipenská 753/120, 77900 Olomouc, 1/1, Olomoucký kraj 60609460, Jeremenkova 1191/40a, 77900 Olomouc						**45**		490_1	
	802/4	orná		605		10001	Obec Maletín 302988, Starý Maletín 21, 78901 Maletín, 1/1	**418**		143_2,101,111,460	**41**	111				
	802/8	ostatní	ostatní kom.	1277		10001	Obec Maletín 302988, Starý Maletín 21, 78901 Maletín, 1/1						**294**		490_1	
	802/9	ostatní	jiná pl.	494		10001	Obec Maletín 302988, Starý Maletín 21, 78901 Maletín, 1/1						**406**		490_1	
	802/27	ostatní	jiná pl.	49		10001	Obec Maletín 302988, Starý Maletín 21, 78901 Maletín, 1/1						**49**		490_1	
	802/28	ostatní	silnice	382		301	Správa silnic Olomouckého kraje, příspěvková organizace 70960399, Lipenská 753/120, 77900 Olomouc, 1/1, Olomoucký kraj 60609460, Jeremenkova 1191/40a, 77900 Olomouc						**21**		490_1	
	809/2	orná		2146		10001	Obec Maletín 302988, Starý Maletín 21, 78901 Maletín, 1/1	**1240**		101,111,120						
	815	orná		496		10001	Obec Maletín 302988, Starý Maletín 21, 78901 Maletín, 1/1	**430**		111,120						
	816	orná		3799		10001	Obec Maletín 302988, Starý Maletín 21, 78901 Maletín, 1/1	**863**		111,120	**9**	111				
	825/1	ostatní	ostatní kom.	1611		10001	Obec Maletín 302988, Starý Maletín 21, 78901 Maletín, 1/1	**244**		365_1						
	825/2	orná		846		10001	Obec Maletín 302988, Starý Maletín 21, 78901 Maletín, 1/1	**105**		365_1						
k.ú. Javoří u Maletína							**celkem**	**280605**	**2754**		**26490**		**17404**			

D35 Staré Město - Mohelnice

Katastrální území: Javoří u Maletína

Obec: Maletín

Okres: Šumperk

Zábor: celek - dle LV

LV	Vlastník	Pořadové číslo záboru	Parc.č. dle **KN** stávající	druh pozemku	způsob využití způsob ochrany	Výměra dle **KN** m²	Parc.č. dle **KN** dle **GP** po vkladu	**trvalý zábor** m²	**trvalý zábor bez výkupu** m²	objekt pro trvalý zábor	dočasný zábor nad 1 rok m²	objekt pro doč. záb. nad 1 r.	dočasný zábor do 1 roku m²	věcné břemeno (VB) m²	objekt pro VB a doč.záb.do 1 r.	oprávněný pro VB (správce SO)
6	Česká republika 1, Lesy České republiky, s.p. 42196451, Přemyslova 1106/19, 50008 Hradec Králové, 1/1		379/2	lesní		534		8		341			61		460	
			500/2	lesní		3432		491		101,341, 460	103	101	939		341,46	
	Celkem							**499**			**103**		**1000**			
228	JUDr. Vlasta Sztefková, Zdeňka Štěpánka 1782/7, 70800 Ostrava, 1/1		45/1	zahrada		780							98		490_1	
			46/1	zahrada		284							80		490_1	
			st. 51	zast. plocha		764							171		490_1	
	Celkem												**349**			
274	Ludmila Cupalová, Medlov 42, 78391 Medlov, 1/4, Božena Turková, Medlov 127, 78391 Medlov, 1/4, Jaroslava Čislinská, Medlov 91, 78391 Medlov, 1/12, Miroslav Svorada, Medlov 47, 78391 Medlov, 1/12, Pavla Koupilová, Medlov 129, 78391 Medlov, 1/12, Marie Štopplová, Medlov 45, 78391 Medlov, 1/4		642	lesní		555		141		365_2						
			643	lesní		805		205		365_2						
	Celkem							**346**								
289	Ing. Jaroslav Frýbort, Zátiší 500, 79821 Bedihošť, 1/1		644/1	orná		18386		746		101,763_ 1,763_2	86	101				
			644/2	trav. por.		134		24		365_2						
			646/1	orná		1240		88		101,763_ 1	9	101				
	Celkem							**858**			**95**					
295	ÚSOVSKO a. s. 60793015, Klopina 33, 78973 Klopina, 1/1		219	orná		22533							765		490_1	
			223	orná		136874							3		460	
			253	ostatní	nepl. půda	492		64		120,460			42		460	
			254	orná		14252							139		120	
			259	orná		17185		353		120,460			362		120,460	
			270	orná		24488		1306		162_2,80 6,120,46			397		460	

D35 Staré Město - Mohelnice

Katastrální území: Javoří u Maletína

Obec: Maletín

Okres: Šumperk

Zábor: celek - dle LV

LV	Vlastník	Pořadové číslo záboru	Parc.č. dle **KN** stávající	druh pozemku	způsob využití způsob ochrany	Výměra dle **KN** m²	Parc.č. dle **KN** dle **GP** po vkladu	**trvalý zábor** m²	**trvalý zábor bez výkupu** m²	objekt pro trvalý zábor	dočasný zábor nad 1 rok m²	objekt pro doč. záb. nad 1 r.	dočasný zábor do 1 roku m²	věcné břemeno (VB) m²	objekt pro VB a doč.záb.do 1 r.	oprávněný pro VB (správce SO)
			279	orná		13524		1141		162_2,806,341			237		341	
			292	trav. por.		20018		4627		101,806,111						
			296	trav. por.		16532		13149		162_2,806,111,120,341						
			302	trav. por.		36060		1787		143_2,806,120,341,460			1192		341,460	
			323	trav. por.		6561		6514		143_2,111,120						
			328/1	orná		18017		17574		162_1,101,806,11						
			355/1	orná		43406		4246		364_2,143_2,120,			3144		341,46	
			380/1	orná		46955		36873		162_1,101,222,11	9772					
			449	orná		98366		10082		111,120	122	111				
			455	trav. por.		21039		12596		111,120						
			498	trav. por.		5860		3133		364_2,143_2,101,111,341,364,460	237	111,101	713		341,46	
			500/1	trav. por.		3816		3030		101,111,341,460	45	101	259		460	
			502	orná		11968		73		101,341	43	101	1657		341	
			511	trav. por.		34917		44		120,341			4080		341	

D35 Staré Město - Mohelnice

Katastrální území: Javoří u Maletína

Obec: Maletín

Okres: Šumperk

Zábor: celek - dle LV

LV	Vlastník	Pořadové číslo záboru	Parc.č. dle **KN** stávající	druh pozemku	způsob využití způsob ochrany	Výměra dle **KN** m²	Parc.č. dle **KN** dle **GP** po vkladu	**trvalý zábor** m²	**trvalý zábor bez výkupu** m²	objekt pro trvalý zábor	dočasný zábor nad 1 rok m²	objekt pro doč. záb. nad 1 r.	dočasný zábor do 1 roku m²	věcné břemeno (VB) m²	objekt pro VB a doč.záb.do 1 r.	oprávněný pro VB (správce SO)
			512	orná		114004		28972		364_2,143_2,162_2,101,111,120,341,460	5415	111	124		341	
			548	trav. por.		38043		782		101	165	101				
			552	trav. por.		4840		2939		101	1450	101				
			553/1	lesní		3338		3		101	6	101	14		341	
			559	orná		43141		4862		101	346	101				
			568/1	orná		18151		2527		101	302	101				
			617	orná		91470		32050		101	904	101				
			625	orná		32466		9344		101	736	101				
			628	trav. por.		314		314		101,208,158_1						
			636	orná		97139		1038		365_2						
			648/1	trav. por.		3261		1403		101,763_1	33	101	198		308	
			648/2	trav. por.		1681		633		101,763_1	52	101				
			801/1	trav. por.		741		741		101,111						
	Celkem							**202200**			**19628**		**13326**			
301	Správa silnic Olomouckého kraje, příspěvková organizace 70960399, Lipenská 753/120, 77900 Olomouc, 1/1, Olomoucký kraj 60609460, Jeremenkova 1191/40a, 77900 Olomouc		802/1	ostatní	silnice	17202		4626	2212	364_2,143_2,162_2,101,806,111,120,341,460	791	111	1242		341,490_1	
			802/2	ostatní	silnice	209							45		490_1	
			802/28	ostatní	silnice	382							21		490_1	
	Celkem							**4626**	**2212**		**791**		**1308**			
303	Jana Pospíšilová, Horní Krčmy 1091/8, 78985 Mohelnice, 1/2, MUDr. Stanislava Coufalová, Jižní 1295/18, 78985 Mohelnice, 1/2		243	trav. por.		19385		7248		161,101	102	101				
			244/1	trav. por.		13006		899		161,101	92	101				
	Celkem							**8147**			**194**					

D35 Staré Město - Mohelnice

Katastrální území: Javoří u Maletína

Obec: Maletín

Okres: Šumperk

Zábor: celek - dle LV

LV	Vlastník	Pořadové číslo záboru	Parc.č. dle **KN** stávající	druh pozemku	způsob využití způsob ochrany	Výměra dle **KN** m²	Parc.č. dle **KN** dle **GP** po vkladu	**trvalý zábor** m²	**trvalý zábor bez výkupu** m²	objekt pro trvalý zábor	dočasný zábor nad 1 rok m²	objekt pro doč. záb. nad 1 r.	dočasný zábor do 1 roku m²	věcné břemeno (VB) m²	objekt pro VB a doč.záb.do 1 r.	oprávněný pro VB (správce SO)
313	K - 100 s.r.o. 5531233, Klopina 33, 78973 Klopina, 1/1		570/1	orná		15196		75		101	104	101				
			576/1	orná		16140		4097		101	154	101				
	Celkem							**4172**			**258**					
10001	Obec Maletín 302988, Starý Maletín 21, 78901 Maletín, 1/1		232/1	lesní		175016		31464		363_2,143_1,162_1,101,207	3910	101,207	372		363	
			232/5	orná		249		249		101						
			249/2	lesní		284		284		162_1,101						
			328/2	lesní		270		270		162_1,101						
			332	lesní		43513		3445		162_1,101,207	1094	207				
			347/2	lesní		2751		1049		162_1,101						
			347/3	lesní		5303		1359		162_1,101						
			381	orná		2636		2666		364_2,143_2,101,111,364_1						
			382	orná		359		359		101,111						
			761/2	ostatní	ostatní kom.	9375							124		490_1	
			761/7	ostatní	ostatní kom.	517							46		490_1	
			792	orná		1164							10			
			793	orná		1445		3		120			23		490_1	
			797/2	ostatní	ostatní	440		440		364_2,14						
			797/4	orná		7082		2034	218	143_2,16						

D35 Staré Město - Mohelnice

Katastrální území: Javoří u Maletína

Obec: Maletín

Okres: Šumperk

Zábor: celek - dle LV

LV	Vlastník	Pořadové číslo záboru	Parc.č. dle **KN** stávající	druh pozemku	způsob využití způsob ochrany	Výměra dle **KN** m²	Parc.č. dle **KN** dle **GP** po vkladu	**trvalý zábor** m²	**trvalý zábor bez výkupu** m²	objekt pro trvalý zábor	dočasný zábor nad 1 rok m²	objekt pro doč. záb. nad 1 r.	dočasný zábor do 1 roku m²	věcné břemeno (VB) m²	objekt pro VB a doč.záb.do 1 r.	oprávněný pro VB (správce SO)
			797/5	orná		11818		10135		364_2,143_2,101,	358	101	97		460	
			797/6	trav. por.		281		281		101,763_1,763_2						
			799/1	lesní		614		185		101						
			799/2	trav. por.		635		126	45	161,101	9	101				
			800/1	ostatní	ostatní kom.	2256		1159		162_1,101,207						
			800/2	orná		923		465	279	101,806,111						
			801/2	lesní		666		484		162_1,101						
			802/4	orná		605		418		143_2,101,111,460	41	111				
			802/8	ostatní	ostatní kom.	1277							294		490_1	
			802/9	ostatní	jiná pl.	494							406		490_1	
			802/27	ostatní	jiná pl.	49							49		490_1	
			809/2	orná		2146		1240		101,111,120						
			815	orná		496		430		111,120						
			816	orná		3799		863		111,120	9	111				
			825/1	ostatní	ostatní kom.	1611		244		365_1						
			825/2	orná		846		105		365_1						
	Celkem							**59757**	**542**		**5421**		**1421**			

k.ú. Javoří u Maletína **celkem** **280605** **2754** **26490** **17404**

D35 Staré Město - Mohelnice

Katastrální území: Javoří u Maletína

Obec: Maletín

Okres: Šumperk

Sousední parcely do 50m

Parc.č. dle KN	Parc.č. PK	LV	Vlastník
254		295	ÚSOVSKO a. s., Klopina 33, 78973 Klopina, 1/1
792		10001	Obec Maletín, Starý Maletín 21, 78901 Maletín, 1/1
219		295	ÚSOVSKO a. s., Klopina 33, 78973 Klopina, 1/1
480		295	ÚSOVSKO a. s., Klopina 33, 78973 Klopina, 1/1
568/3		6	Česká republika, Lesy České republiky, s.p., Přemyslova 1106/19, 50008 Hradec Králové, 1/1
416/1		10001	Obec Maletín, Starý Maletín 21, 78901 Maletín, 1/1
519		295	ÚSOVSKO a. s., Klopina 33, 78973 Klopina, 1/1
600		10001	Obec Maletín, Starý Maletín 21, 78901 Maletín, 1/1
595/4		295	ÚSOVSKO a. s., Klopina 33, 78973 Klopina, 1/1
652		10001	Obec Maletín, Starý Maletín 21, 78901 Maletín, 1/1
650		10001	Obec Maletín, Starý Maletín 21, 78901 Maletín, 1/1
646/2		289	Ing. Jaroslav Frýbort, Zátiší 500, 79821 Bedihošť, 1/1
355/2		295	ÚSOVSKO a. s., Klopina 33, 78973 Klopina, 1/1
301		286	Ing. Antonín Vaculík Ph.D., Nemocniční 1769/41, 78701 Šumperk, 1/1
223		295	ÚSOVSKO a. s., Klopina 33, 78973 Klopina, 1/1
246/1		10001	Obec Maletín, Starý Maletín 21, 78901 Maletín, 1/1
334		303	Jana Pospíšilová, Horní Krčmy 1091/8, 78985 Mohelnice, 1/2, MUDr. Stanislava Coufalová, Jižní 1295/18, 78985 Mohelnice,1/2
334		303	
391/1		10001	Obec Maletín, Starý Maletín 21, 78901 Maletín, 1/1
380/2		10001	Obec Maletín, Starý Maletín 21, 78901 Maletín, 1/1
391/2		10001	Obec Maletín, Starý Maletín 21, 78901 Maletín, 1/1
814/1		10001	Obec Maletín, Starý Maletín 21, 78901 Maletín, 1/1
454		295	ÚSOVSKO a. s., Klopina 33, 78973 Klopina, 1/1
649		10001	Obec Maletín, Starý Maletín 21, 78901 Maletín, 1/1

Číslo objektu	Název	Správce/Vlastník
001	Demolice ČS Benzina v km 16,300	
002	Demolice RD Dolní krčmy č.p. 2543 v k.ú. Mohelnice	
003	Demolice RD Dolní krčmy na p.č. 2539 v k.ú Mohelnice	
004	Demolice objektu na p.č. 2550/2 v k.ú. Mohelnice	
005	Demolice objektu na p.č. st. 132 v k.ú. Řepová	
006	Demolice objektu na p.č. st. 1 v k.ú. Podolí u Mohelnice	
007	Demolice mostního objektu ev. č. 35-115.3	
008	Demolice mostního objektu ev. č. 35-115a.3	
009	Demolice mostního objektu ev. č. 35-115b.3	
020	Příprava území	
101	Dálnice D35 Hlavní trasa	ŘSD ČR
102	Přeložka silnice I/35 včetně OK	ŘSD ČR
103	Zárodek silnice I/44 Mohelnice - Vlachov	ŘSD ČR
104	Úprava přivaděče I/35	ŘSD ČR
107	Úniková zóna na I/35	ŘSD ČR
108	Nástupní plochy IZS - Hradecký portál	ŘSD ČR
110	MÚK Staré Město	ŘSD ČR
111	MÚK Maletín	ŘSD ČR
112	MÚK Mohelnice - sever	ŘSD ČR
113	MÚK Mohelnice - jih	ŘSD ČR
116	Přístupová komunikace k Pardubickému portálu tunelu	ŘSD ČR
117	Přístupová komunikace k Olomouckému portálu tunelu	ŘSD ČR
118	Služební sjezd na silnici III/31521	ŘSD ČR
119	Služební sjezd v km 9,080	ŘSD ČR
120	Přeložka silnice III/31519	Olomoucký kraj
121	Přeložka silnice III/31521 Řepová	Olomoucký kraj
122	Přeložka silnice III/31521 Křemačov	Olomoucký kraj
123	Sjezd Fenix solutions	MERIVA a.s.
124	Přivaděč Mohelnice sever	Olomoucký kraj
125	Přeložka silnice II/635 včetně OK se silnicí II/644	Olomoucký kraj
125.1	Úprava připojení ČSPHM podél SO 125	UNIPETROL RPA, s.r.o.
126	Přeložka silnice II/635 včetně OK v prostoru MÚK Mohelnice-jih	Olomoucký kraj
127	Přivaděč Mohelnice jih včetně OK se silnicí II/444	Olomoucký kraj
127.1	Úprava místní komunikace - paprsek P2 okružní křižovatky	město Mohelnice
128	Přeložka MK Horní Krčmy	město Mohelnice
129	Přeložka silnice II/635 směr Loštice	Olomoucký kraj
134	Úprava cyklostezky Dolní Krčmy	město Mohelnice
135	Chodník podél SO 124	město Mohelnice
136	Úprava chodníku u SO 125	město Mohelnice
137	Úprava cyklostezky Mohelnice-Křemačov	město Mohelnice
138	Chodník I/35, u vodojemu	město Mohelnice
140	Sjezd k RN v km 0,250	ŘSD ČR
141	Sjezd k RN v km 2,800	ŘSD ČR
142	Sjezd k RN v km 3,350	ŘSD ČR
143.1	Sjezd k RN v km 6,000	ŘSD ČR
143.2	Sjezd k RN v km 6,900	ŘSD ČR
144	Sjezd k RN v km 7,700	ŘSD ČR
145	Sjezd k RN v km 9,300	ŘSD ČR
146	Sjezd k RN v km 10,900	ŘSD ČR
147	Sjezd k RN v km 11,400	ŘSD ČR
148.1	Sjezd k RN v km 13,700	ŘSD ČR
148.2	Sjezd k RN a DUN v km 13,900	ŘSD ČR
148.3	Sjezd k RN v km 14,300	ŘSD ČR
149.1	Sjezd k RN v km 16,200	ŘSD ČR
149.2	Sjezd k RN v km 15,000	ŘSD ČR
149.3	Sjezd k RN v km 0,460 SO 127	ŘSD ČR
151	Přeložka polní cesty v km 0,399	obec Dětřichov u Moravské Třebové
152	Úprava polních cest pro přístup k portálu v km 1,330	ŘSD ČR

153	Úprava lesních cest v km 2,680	Lesy ČR
154	Přeložka polní cesty v km 3,400	Lesy ČR
155	Přeložka polních cest v km 4,973	obec Maletín
156.1	Přeložka polní cesty - Švédská cesta, část 1 v k.ú. Krchleby n Moravě	obec Krchleby
156.2	Přeložka polní cesty - Švédská cesta, část 1 v k.ú. Javoří u Maletína	obec Maletín
156.3	Přeložka polní cesty - Švédská cesta, část 1 v k.ú. Míroveček	obec Mírov
157	Přeložka polní cesty pod SO 209	obec Řepová
158.1	Přeložka polní cesty - Švédská cesta, část 2 v k.ú Krchleby na Moravě	obec Krchleby
158.2	Přeložka polní cesty - Švédská cesta, část 2 v k.ú Javoří u Maletína	obec Maletín
158.3	Přeložka polní cesty - Švédská cesta, část 2 v k.ú Řepová	obec Řepová
159	Přeložka polní cesty pod SO 210	obec Řepová
161	Přístupy na pozemky v km 5,530	obec Maletín
162.1	Přístupy na lesní pozemky v oblasti MÚK Maletín	Lesy ČR
162.2	Přístupy na polní pozemky v oblasti MÚK Maletín	obec Maletín
163	Přístupy na pozemky v k.ú. Moravičany	obec Moravičany
164.1	Přístupy na pozemky v k.ú. Křemačov, část 1	město Mohelnice
164.2	Přístupy na pozemky v k.ú. Křemačov, část 2	město Mohelnice
165	Přístupy na pozemky v k.ú. Podolí u Mohelnice	město Mohelnice
166.1	Přístupy na pozemky v k.ú. Mohelnice, část 1	město Mohelnice
166.2	Přístupy na pozemky v k.ú. Mohelnice, část 2	město Mohelnice
166.3	Přístupy na pozemky v k.ú. Mohelnice, část 3	město Mohelnice
166.4	Přístupy na pozemky v k.ú. Mohelnice, část 4	město Mohelnice
166.5	Přístupy na pozemky v k.ú. Mohelnice, část 5	město Mohelnice
167.1	Sjezd z OK SO 102	vlastníci
167.2	Sjezd v km 0,240 SO 124	město Mohelnice
167.3	Sjezd v km 0,400 SO 124	město Mohelnice
167.4	Sjezd v km 0,550 SO 124	vlastníci
167.5	Sjezdy v km 0,850 a km 0,870 SO 124	vlastníci
167.6	Sjezd v km 0,645 SO 127	vlastníci
167.7	Sjezd v km 0,037 SO 128	vlastníci
167.8	Sjezd v km 0,132 SO 128	vlastníci
167.9	Sjezd v km 0,148 SO 128	město Mohelnice
167.10	Sjezd v km 0,140 SO 129	vlastníci
171	Provizorní komunikace na sil. I/35 - část I	zhotovitel stavby
172	Provizorní komunikace na sil. I/35 - část II	zhotovitel stavby
180	Provizorní komunikace na sil. I/35 - část III	zhotovitel stavby
181	Přechodné dopravní značení na dálnici D35	zhotovitel stavby
182	Přechodné dopravní značení na silnicích I. tříd	zhotovitel stavby
183	Přechodné dopravní značení na silnicích II. a III. tříd	zhotovitel stavby
186	Přechodné dopravní značení na místních komunikacích	ŘSD ČR
190	Stavební úpravy komunikací před, při a po stavbě	ŘSD ČR
190.1	Svislé a vodorovné dopravní značení	ŘSD ČR
190.2	Portály pro dopravní značení	ŘSD ČR
190.3	Proměnné dopravní značení	ŘSD ČR
193	Dopravní značení na komunikacích II. a III. tříd	Olomoucký kraj
193.1	Svislé a vodorovné dopravní značení	Olomoucký kraj
193.2	Portály pro dopravní značení	Olomoucký kraj
193.3	Proměnné dopravní značení	Olomoucký kraj
194	Dopravní značení na místních komunikacích	vlastník komunikace
196	Portály, stavební úpravy a konstrukce pro elektronické mýto na D35	ŘSD ČR
201	Most na D35 v km 0,117 v MÚK Staré Město - východ	ŘSD ČR
201.v	Most na větvi MÚK Staré Město - východ v km 0,400 přes Bílý potok	ŘSD ČR
202	Most na D35 v km 0,446 přes Bílý potok	ŘSD ČR
203	Most na D35 v km 2,819 přes údolí potoka u Starého Maletína	ŘSD ČR
204	Most na D35 v km 3,403 pro migraci velkých živočichů	ŘSD ČR
205	Estakáda na D35 v km 4,231 přes silnici III/31518	ŘSD ČR
206	Most na D35 v km 5,510 přes přeložku lesní cesty a biokoridor	ŘSD ČR
207	Most na D35 v km 6,210 přes potok v rokli pod Skalníkem	ŘSD ČR
208	Most na D35 v km 7,992 přes přeložku polní cesty	ŘSD ČR
209	Most na D35 v km 9,499 přes polní cestu	ŘSD ČR
210	Most na D35 v km 11,057 přes údolí	ŘSD ČR
211	Most na D35 v km 13,704 přes sil. III/31521	ŘSD ČR
212	Most na D35 v km 13,880 přes potok Mírovka	ŘSD ČR

213	Most na D35 v km 16,395 přes stezku pro pěší	ŘSD ČR
214	Most na D35 v km 16,580 přes potok Újezdka	ŘSD ČR
215	Most na D35 v km 16,805 přes sil. II/644	ŘSD ČR
221	Most na přeložce Švédské cesty přes D35 v km 4,973	obec Maletín
222	Most na přeložce silnice III/31519 přes D35 v km 6,831	Olomoucký kraj
223	Most na přeložce sil. III/31521 přes D35 v km 12,405	Olomoucký kraj
224	Most na V2 MÚK Mohelnice sever přes D35 v km 14,094	ŘSD ČR
225	Most na V6 MÚK Mohelnice sever přes D35 v km 14,244	ŘSD ČR
226	Most na přeložce silnice II/635 přes D35 v km 15,104	Olomoucký kraj
227	Most na MÚK Mohelnice jih přes D35 v km 17,384	Olomoucký kraj
231	Most na V2 MÚK Mohelnice sever přes potok Mírovka	ŘSD ČR
232	Most na V4 MÚK Mohelnice sever přes potok Mírovka	ŘSD ČR
233	Most na V6 MÚK Mohelnice sever přes potok Mírovka	ŘSD ČR
234	Most na V6 MÚK Mohelnice sever přes V2 v km 0,652	ŘSD ČR
240.1	Oprava mostu 35-115B1	Olomoucký kraj
240.2	Oprava mostu 644-010	Olomoucký kraj
241	Most na sil. II/635 přes stezku pro pěší	Olomoucký kraj
242	Most na přivaděči Mohelnice - jih přes potok Újezdka	Olomoucký kraj
250	Zárubní zeď větve 112-V2	ŘSD ČR
300	Kanalizace na přivaděči I/35	ŘSD ČR
301	Kanalizace na D35 v km 0,000 - 0,100	ŘSD ČR
302	Kanalizace na D35 v km 0,140 - 1,364	ŘSD ČR
303	Kanalizace na D35 v km 2,686 - 3,419	ŘSD ČR
304	Kanalizace na D35 v km 3,419 -5,267	ŘSD ČR
305	Kanalizace na D35 v km 5,267-6,100	ŘSD ČR
306	Kanalizace na D35 v km 6,100- 6,920	ŘSD ČR
307	Kanalizace na D35 v km 6,920 - 7,680	ŘSD ČR
308	Kanalizace na D35 v km 7,680 - 9,420	ŘSD ČR
309	Kanalizace na D35 v km 9,420 - 10,660	ŘSD ČR
310	Kanalizace na D35 v km 11,360	ŘSD ČR
311	Kanalizace na D35 v km 11,400 - 13,820	ŘSD ČR
312	Kanalizace MUK Mohelnice sever	ŘSD ČR
313	Kanalizace na D35 v km 14,300 - 16,240	ŘSD ČR
314	Kanalizace na D35 v km 16,240 - KÚ	ŘSD ČR
315	Kanalizace na stezce pro pěší v km 16,395 D35	ŘSD ČR
316	Odvodnění MUK Mohelnice jih	ŘSD ČR
317	Kanalizace SO 122	Olomoucký kraj
320	Přeložka vodního toku Mírovka	PMO
321	Přeložka vodního toku Újezdka	PMO
322	Úprava Podolského potoka	PMO
323	Úprava Řepovského potoka	PMO
330	Přeložka kanalizace v km 15,1	ŠPVS a.s.
331	Přeložka kanalizace v km 16,4	ŠPVS a.s.
332	Přeložka dešťové kanalizace v km 15,1	ŠPVS a.s.
340	Přeložka vodovodu v km 0,450	ŠPVS a.s.
341	Přeložka výtlačného vodovodního řadu v km 6,950	ŠPVS a.s.
343	Přeložka vodovodu v km 10,4	ŠPVS a.s.
344	Přeložky vodovodů v km 10,5 - 10,8	ŠPVS a.s.
345	Přeložka vodovodu v km 10,9 - 11,5	ŠPVS a.s.
346	Přeložka vodovodu v km 12,1 - 12,5	ŠPVS a.s.
347	Přeložka vodovodu v km 13,5	ŠPVS a.s.
348	Přeložky vodovodů v km 14,8	ŠPVS a.s.
349	Přeložka vodovodu v km 15,1	ŠPVS a.s.
350	Přeložka vodovodu v km 16,4	ŠPVS a.s.
351	Přeložka vodovodu u OK SO 127	ŠPVS a.s.
352	Přeložka vodovodu u MÚK Mohelnice - jih	ŠPVS a.s.
353	Přeložka vodovodu v km 16,200 vlevo	ŠPVS a.s.
354	Přeložka vodovodu k vodojemu Neptun	vlastník
360.1	Dešťová usazovací nádrž na přivaděči	ŘSD ČR
360.2	Dešťová usazovací nádrž v km 0,200	ŘSD ČR
360.3	Retenční nádrž v km 0,250 vpravo	ŘSD ČR
361.1	Dešťová usazovací nádrž v km 2,700	ŘSD ČR
361.2	Retenční nádrž v km 2,800	ŘSD ČR

362.1	Dešťová usazovací nádrž v km 3,500	ŘSD ČR
362.2	Retenční nádrž v km 3,360 vpravo	ŘSD ČR
363.1	Dešťová usazovací nádrž v km 6,050	ŘSD ČR
363.2	Retenční nádrž v km 6,020 vpravo	ŘSD ČR
364.1	Dešťová usazovací nádrž v km 6,920	ŘSD ČR
364.2	Retenční nádrž v km 6,920 vpravo	ŘSD ČR
365.1	Dešťová usazovací nádrž v km 7,700	ŘSD ČR
365.2	Retenční nádrž v km 7,700 vpravo	ŘSD ČR
366.1	Dešťová usazovací nádrž v km 9,400 vlevo	ŘSD ČR
366.2	Retenční nádrž v km 9,400 vlevo	ŘSD ČR
367.1	Dešťová usazovací nádrž v km 10,940 vlevo	ŘSD ČR
367.2	Retenční nádrž v km 10,940 vlevo	ŘSD ČR
368.1	Dešťová usazovací nádrž v km 11,400 vlevo	ŘSD ČR
368.2	Retenční nádrž v km 11,400 vlevo	ŘSD ČR
369.1	Dešťová usazovací nádrž v km 13,700 vlevo	ŘSD ČR
369.2	Retenční nádrž v km 13,700 vlevo	ŘSD ČR
369.3	Dešťová usazovací nádrž v km 13,860 vlevo	ŘSD ČR
370.1	Dešťová usazovací nádrž pro MUK - sever	ŘSD ČR
370.2	Retenční nádrž pro MUK - sever	ŘSD ČR
371	Dešťová usazovací nádrž únikové zóny	ŘSD ČR
372	Retenční nádrž v km 15,000	ŘSD ČR
373.1	Dešťová usazovací nádrž v km 16,240 vpravo	ŘSD ČR
373.2	Retenční nádrž v km 16,240 vpravo	ŘSD ČR
374.1	Dešťová usazovací nádrž MÚK Mohelnice jih	ŘSD ČR
374.2	Retenční nádrž MÚK Mohelnice jih	ŘSD ČR
380	Úprava meliorací u MÚK s I/35	vlastníci pozemků
381	Úprava meliorací v km 3,900 - 4,400	vlastníci pozemků
382	Úprava meliorací v km 12,300 - 14,100	vlastníci pozemků
383	Úprava zatrubněného koryta v km 15,900	vlastníci pozemků
384	Úprava závlahového přivaděče v km 16,560	vlastníci pozemků
385	Úprava meliorací u MÚK Mohelnice jih	vlastníci pozemků
390	Čerpací stanice v km 15,1	ŠPVS a.s.
410	Přeložka venkovního vedení VN (ČEZ) MÚK D43 - km 0,350 SO 101	ČEZ Distribuce a.s.
411	Přeložka venkovního vedení VN (ČEZ) MÚK Maletín	ČEZ Distribuce a.s.
412	Přeložka venkovního vedení VN (ČEZ) km 10,300 až 10,800 SO 101	ČEZ Distribuce a.s.
413	Přeložka TS 22/0,4kV MO ČRS Mohelnice	ČEZ Distribuce a.s.
414	Přeložka venkovního vedení VN (ČEZ) MÚK Mohelnice - sever	ČEZ Distribuce a.s.
415	Přeložka venkovního vedení VN (ČEZ) km 16,400 až 16,620 SO 101	ČEZ Distribuce a.s.
416	Ochrana kabelového vedení VN (ČEZ) SO 127	ČEZ Distribuce a.s.
417	Odbočka venkovního vedení VN (ČEZ) Starý Maletín	ČEZ Distribuce a.s.
420	Přípojka vedení VN PTO Maletín – Hradecký portál	ŘSD ČR
421	Přípojka vedení VN PTO Maletín - Olomoucký portál	ŘSD ČR
430	Přeložka vedení NN (ČEZ) km 4,350 SO 101 (Jahodnice)	ČEZ Distribuce a.s.
431	Přeložka vedení NN (ŠPVS) k VDJ Řepová km 10,400 až 10,700 SO 101	ČEZ Distribuce a.s.
432	Přeložka vedení NN (ČEZ) km 16,420 SO 101 (Mohelnice)	ČEZ Distribuce a.s.
433	Přeložka vedení NN (ČEZ) km 16,690 SO 101 (Mohelnice - garáže)	ČEZ Distribuce a.s.
434	Přeložka elektroměrového rozvaděče u cyklostezky Dolní Krčmy (km 16,400 SO 101)	Drahomír Srovnal
435	Přeložka kabelového vedení pro DZ (únikový pruh)	ŘSD ČR
436	Přípojka pro čerpací stanici v ul. Třebovská	ŠPVS
440	Přeložka VO Podolí (ul. Třebovská) km 0,500 až 0,850 SO 124	město Mohelnice
441	Přeložka VO cyklostezka Dolní Krčmy (km 16,380 SO 101)	město Mohelnice
442	Přeložka VO křižovatky se silnicí II/644 (Olomoucká)	město Mohelnice
443	Veřejné osvětlení okružní křižovatky na SO 127 (FENIX)	město Mohelnice
460	Přeložka SEK CETIN v km 7,090 SO 101 (MÚK Maletín)	CETIN
461	Přeložka SEK CETIN v km 10,960 SO 101	CETIN
462	Přeložka SEK CETIN v km 12,280 SO 101	CETIN
463	Přeložka SEK CETIN v km 13,650 a MÚK Mohelnice - sever	CETIN
464	Přeložka SEK CETIN v km 14,990 SO 101	CETIN
465	Přeložka SEK CETIN v km 16,420 SO 101	CETIN
466	Přeložka SEK CETIN u OK (SO 128 a SO 129)	CETIN
490.1	Přípojka vedení NN pro systém DIS-SOS Javoří	ŘSD ČR
490.2	Přípojka vedení NN pro systém DIS-SOS Řepová	ŘSD ČR
490.3	Přípojka vedení NN pro systém DIS-SOS Mohelnice	ŘSD ČR

491	Systém DIS-SOS - kabelové vedení	ŘSD ČR
492	Systém DIS-SOS - hlásky	ŘSD ČR
493	Systém DIS-SOS - šachty a prostupy	ŘSD ČR
494	Systém DIS-SOS - trubky pro optické kabely	ŘSD ČR
495	Systém DIS-SOS - meteostanice	ŘSD ČR
496	Systém DIS-SOS - automatické sčítače dopravy	ŘSD ČR
497	Systém DIS-SOS - kamerový dohled	ŘSD ČR
498	Systém DIS-SOS - optické kabely ŘSD	ŘSD ČR
499.1	Dálniční informační systém DIS	ŘSD ČR
499.2	Elektrické závory	ŘSD ČR
499.3	Rozvod v komorách mostu SO 210	ŘSD ČR
499.4	EZS mostu SO 210	ŘSD ČR
499.5	Úpravy na dispečinku SSÚD a PČR	ŘSD ČR
511	Přeložka VTL plynovodu DN 300 v km 17,202	GasNet, s.r.o.
512	Přeložka VTL plynovodu DN 200 v km 17,184	GasNet, s.r.o.
513	Přeložka VTL plynovodu DN 100 v km 15,654	GasNet, s.r.o.
514	Přeložka VTL plynovodu DN 300 v km 14,079	GasNet, s.r.o.
515	Přeložka VTL plynovodu DN 500 v km 14,072	GasNet, s.r.o.
516	Ochrana VTL plynovodu DN 500 u polní cesty 164	GasNet, s.r.o.
520	Přeložka STL plynovodu DN 63 v km 15,189	GasNet, s.r.o.
601	Tunel Maletín	ŘSD ČR
650	GTM - Tunel Maletín	ŘSD ČR
760.1	Protihlukové stěny vpravo podél dálnice D35 v km 2,690 - 2,955	ŘSD ČR
760.2	Protihlukové stěny vlevo podél dálnice D35 v km 2,690 - 2,945	ŘSD ČR
760.3	Protihlukové stěny ve středu dálnice D35 u SO 203	ŘSD ČR
761.1	Protihlukové stěny vpravo podél dálnice D35 v km 3,340 - 3,466	ŘSD ČR
761.2	Protihlukové stěny vlevo podél dálnice D35 v km 3,340 - 3,466	ŘSD ČR
762.1	Protihlukové stěny vpravo podél dálnice D35 v km 5,431 - 5,589	ŘSD ČR
762.2	Protihlukové stěny vlevo podél dálnice D35 v km 5,431 - 5,589	ŘSD ČR
763.1	Protihlukové stěny v km 7,920 - 8,050 vpravo	ŘSD ČR
763.2	Protihlukové stěny v km 7,920 - 8,050 vlevo	ŘSD ČR
764	Protihlukové stěny na SO 209	ŘSD ČR
765.1	Protihluková stěna v km 11,275 - 11,500 vpravo	ŘSD ČR
765.2	Protihluková stěna v km10,683 - 11,500 vlevo	ŘSD ČR
766.1	Protihluková stěna v km 12,890 - 13,893 vpravo	ŘSD ČR
766.2	Protihluková stěna na SO 212 vlevo	ŘSD ČR
767.1	Protihluková stěna na SO 231	ŘSD ČR
767.2	Protihluková stěna na SO 232	ŘSD ČR
768.1	Protihlukové stěny v km 14,820 - 15,260 vpravo	ŘSD ČR
768.2	Protihlukové stěny v km 14,820 - 15,280 vlevo	ŘSD ČR
769	Protihluková stěna v km 15,870 - 16,760 vlevo	ŘSD ČR
770	Protihluková stěna v km 16,215 - 17,315 vpravo	ŘSD ČR
771	Protihluková stěna podél SO 125 vlevo	Olomoucký kraj
781	Oplocení pozemku v k.ú. Podolí u Mohelnice	vlastníci pozemků
782	Oplocení pozemků v k.ú. Mohelnice	vlastníci pozemků
801	Vegetační úpravy D35	ŘSD ČR
806	Vegetační úpravy u překládaného biokoridoru u MUK Maletín	obec Maletín
807	Vegetační úpravy u ostatních komunikací	obec
808	Vegetační úpravy u vodních toků	vlastník povodí
820	Úpravy ploch skládek a zařízení staveniště	zhotovitel
830	Rekultivace po rušených komunikacích a vodotečích	vlastníci pozemků
860	Oplocení dálnice	ŘSD ČR
901	Provizorní přístupové komunikace	zhotovitel

LEGENDA

- HRANICE OBCE
- HRANICE KATASTRÁLNÍHO ÚZEMÍ
- HRANICE PARCEL KN
- NÁVRH NOVÉ HRANICE PARCEL
- VNITŘNÍ KRESLÍ
- d34 ČÍSLO PARCELY KN
- DOMINANTNÍ PRVKY ÚŘAD. SLOHU
- 52014 BPEJ
- TRVALÉ VYNĚTÍ ZE ZPF
- DOČASNÉ VYNĚTÍ ZE ZPF NAD 1 ROK
- DOČASNÉ VYNĚTÍ ZE ZPF DO 1 ROKU

KLAD. VÝKRESŮ

ČÁST F

VÝŠKOVÝ SYSTÉM Bpv

SOUŘADNICOVÝ SYSTÉM S-JTSK

OBJEDNATEL PD

ŘSD ČR

ŘEDITELSTVÍ SILNIC A DÁLNIC
Na Pankráci 546/56
140 00 Praha 4
IČO: 65993392

ZHOTOVITEL PD

SUDOP GROUP_Velké projekty_RS

SPECIALIZOVANÉ DOPRAVNÍ STAVBY

PUDIS

SUDOP PRAHA

Zastoupení sdružených
PUDIS a.s.
Podbabská 1014/20
160 00 Praha 6
IČO:462 72 851

HLAVNÍ INŽENÝR PROJEKTU

ING. JAN HRACHOVEC

PROJEKTOVÁ, PRŮZKUMNÁ A KONZULTAČNÍ ORGANIZACE
IČ: 462 72 851 DIČ: CZ462 72 851
PUDIS a.s., Podbabská 1014/20, 160 00 Praha 6

PUDIS

PROJEKTANT	VYPRACOVAL	KONTROLA	AR
ING. JAN HRACHOVEC	ING. MARIE PAŘÍZKOVÁ	ING. PAVEL MACURA	ING. JAN HRACHOVEC

STAVEBNÍCH ÚPRAV - A. DÁLNIC -

D35 STARÉ MĚSTO – MOHELNICE, DÚR, IČ vč. zaměření

F.2 – ZÁBOROVÉ ELABORÁT

STUPEŇ ZAKÁZKY	E-0/0820-05/2112
DOKUMENTACE	DÚR
MĚŘÍTKO	1:1000
DATUM	08.2020
FORMÁT / FORMÁTY	5x21 A4

DÍLČÍ TŘÍDA			Číslo výkr.
SITUACE ZPF – km 4.6–6.2	F.2	6.5	

POZNÁMKA: © ČÁST FOTO A MPLY PRŮVODNÍ MAPOU V ROJ. PARÉ Z ZÁ DIG. ATÉ BY VÝPRAVA NUL ARE DOSAHA POZNÁMA POJÍ. V PRUVOZNÍ PRAVU. FOTO ...

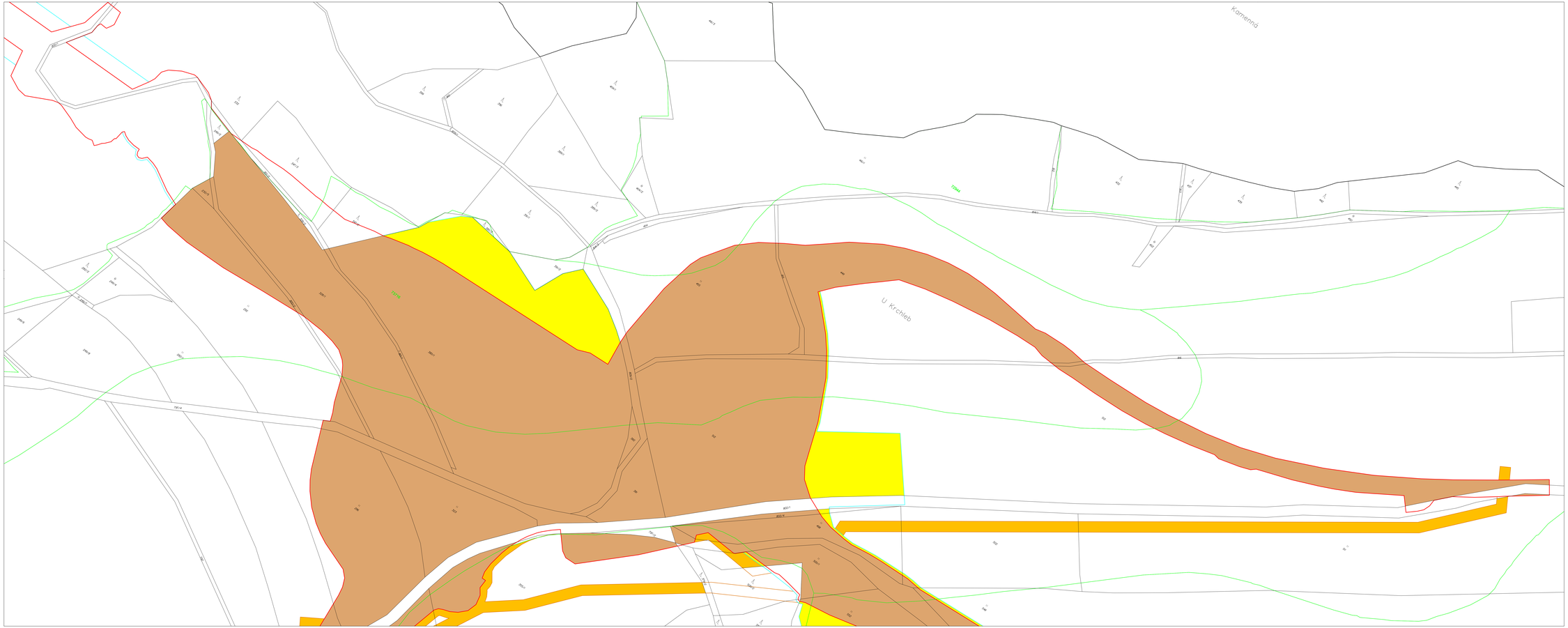
Kamenná
U Krchleb
72844
72814
72816
72818
72820
72822
72824
72826
72828
72830
72832
72834
72836
72838
72840
72842
72846
72848
72850
72852
72854
72856
72858
72860
72862
72864
72866
72868
72870
72872
72874
72876
72878
72880
72882
72884
72886
72888
72890
72892
72894
72896
72898
72900
72902
72904
72906
72908
72910
72912
72914
72916
72918
72920
72922
72924

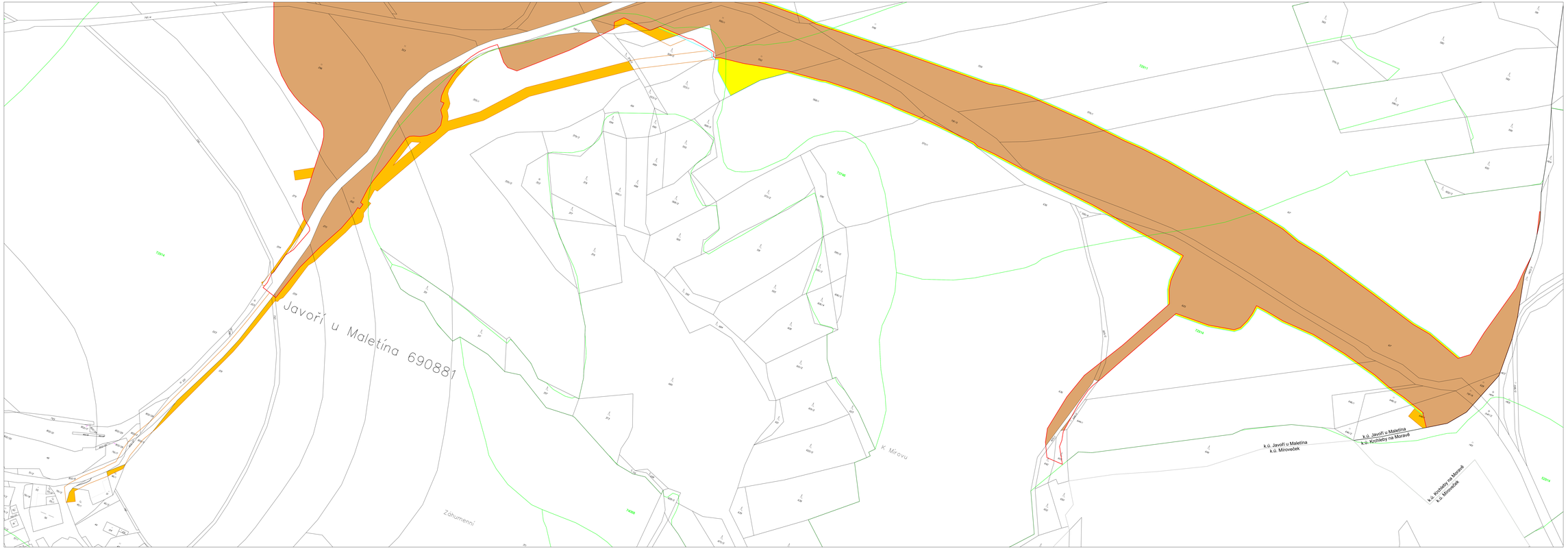

LEGENDA

- HRANICE OBCE
- HRANICE KATASTRÁLNÍHO ÚZEMÍ
- HRANICE PARCEL KN
- NÁVRH NOVÉ HRANICE PARCEL
- KŘIŽNÁ KRESTA
- d14 ČÍSLO PARCELY KN
- SOUHRNNÉ PŘÍMÉ ŠKRACE, SLIMICE
- 52014 BPEJ
- TRVALÉ VYNĚTÍ ZE ZPF
- DOČASNÉ VYNĚTÍ ZE ZPF NAD 1 ROK
- DOČASNÉ VYNĚTÍ ZE ZPF DO 1 ROKU

KLAD. VÝKRESŮ

ČÁST F

VÝŠKOVÝ SYSTÉM Bpv

SOUŘADNICOVÝ SYSTÉM S-JTSK

OBJEDNATEL PD

ŘSD ČR
NÁRODNÍ SILNIČNÍ SPRÁVA

ŘEDITELSTVÍ SILNIC A DÁLNIC
Na Pankráci 546/56
140 00 Praha 4
IČO: 65993 390

ZHOTOVITEL PD

SUDOP GROUP_Velké projekty_RS

SUDOP PRAHA a.s.
SUDOP PRAHA
PUDIS

Zastoupení společnosti
PUDIS a.s.
Podbabská 1014/20
160 00 Praha 6
IČO:462 72 851

HLAVNÍ INŽENÝR PROJEKTU

ING. JAN HRACHOVEC

PROJEKTOVÁ, PRŮZKUMNÁ A KONZULTAČNÍ ORGANIZACE
IČ: 14311 297 DIČ: CZ14311297
Tel: +420 241 087 111 info@pudis.cz www.pudis.cz
Kolín IV, Pekařská 10/14, 140 00 Praha 5

PROJEKTANT	VYPRACOVAL	KONTROLA	HP
ING. MICHAELA ŠVÁCHOVÁ	ING. PAVEL MACHÁŘ	ING. PAVEL MACHÁŘ	ING. JAN HRACHOVEC

PUDIS

STAVEBNÍ OBJEKT: 01-00-00 D1 – ÚSEK 7.3–8.0

STUPEŇ ZAKÁZKY	D-ÚSKO-VÝ/TZ
DOKUMENTACE	ZÁB
MĚŘÍTKO	1:1000
DATUM	08.2020
FORMÁT VÝKRESU	ISO - A4

D15 STARÉ MĚSTO – MOHELNICE, DÚR, IČ vč. zaměření
F.2 – ZÁBOROVÉ ELABORÁT

SITUACE ZPF – km 7.3–8.0

Číslo	Revize	Číslo KPÉ
F.2	6.7	

ORIGINÁL JE ČEN PŘÍSL A MŮŽE PŘEJÍMAT NAUKOV A PRÁV. V ZÁS DOL JEN SP VÝHRAN NUL ANI ŽÁDNÁ PODMÍNÁ PŘÍSL TI PRÁVNÍM PŘÁVEL PŘÍSL ...

D35 Staré Město - Mohelnice

Katastrální území: Javoří u Maletína

Obec: Maletín

Okres: Šumperk

Rekapitulace záborů ZPF v kat. území: Javoří u Maletína

dle kultur

kultura	ZÁBOR trvalé vynětí	dočasné vynětí nad 1 rok	dočasné vynětí do 1 roku
orná	174911	18401	6902
trav. por.	60315	2185	6442
zahrada			178
	235226 m²	**20586 m²**	**13522 m²**

dle bonit

BPEJ	ZÁBOR trvalé vynětí	dočasné vynětí nad 1 rok	dočasné vynětí do 1 roku
73716	79739	9967	
72914	107508	7078	9075
72746	5545	234	4447
72911	33639	3104	
72954	8318	203	
72944	477		
	235226 m²	**20586 m²**	**13522 m²**

D35 Staré Město - Mohelnice

Katastrální území: Javoří u Maletína

Obec: Maletín

Okres: Šumperk

Zábor: ZPF vynětí - dle KN

Parc.č. dle **KN** stávající	druh pozemku	Výměra dle **KN** m²	**LV**	**Vlastník**	**trvalý zábor** m²	dočasný zábor nad 1 rok m²	dočasný zábor do 1 roku m²
45/1	zahrada	780	228	JUDr. Vlasta Sztefková, Zdeňka Štěpánka 1782/7, 70800 Ostrava, 1/1			**98**
46/1	zahrada	284	228	JUDr. Vlasta Sztefková, Zdeňka Štěpánka 1782/7, 70800 Ostrava, 1/1			**80**
219	orná	22533	295	ÚSOVSKO a. s. 60793015, Klopina 33, 78973 Klopina, 1/1			**765**
223	orná	136874	295	ÚSOVSKO a. s. 60793015, Klopina 33, 78973 Klopina, 1/1			**3**
232/5	orná	249	10001	Obec Maletín 302988, Starý Maletín 21, 78901 Maletín, 1/1	**249**		
243	trav. por.	19385	303	Jana Pospíšilová, Horní Krčmy 1091/8, 78985 Mohelnice, 1/2, MUDr. Stanislava Coufalová, Jižní 1295/18, 78985 Mohelnice, 1/2	**7248**	**102**	
244/1	trav. por.	13006	303	Jana Pospíšilová, Horní Krčmy 1091/8, 78985 Mohelnice, 1/2, MUDr. Stanislava Coufalová, Jižní 1295/18, 78985 Mohelnice, 1/2	**899**	**92**	
254	orná	14252	295	ÚSOVSKO a. s. 60793015, Klopina 33, 78973 Klopina, 1/1			**139**
259	orná	17185	295	ÚSOVSKO a. s. 60793015, Klopina 33, 78973 Klopina, 1/1	**353**		**362**
270	orná	24488	295	ÚSOVSKO a. s. 60793015, Klopina 33, 78973 Klopina, 1/1	**1306**		**397**
279	orná	13524	295	ÚSOVSKO a. s. 60793015, Klopina 33, 78973 Klopina, 1/1	**1141**		**237**
292	trav. por.	20018	295	ÚSOVSKO a. s. 60793015, Klopina 33, 78973 Klopina, 1/1	**4627**		
296	trav. por.	16532	295	ÚSOVSKO a. s. 60793015, Klopina 33, 78973 Klopina, 1/1	**13149**		
302	trav. por.	36060	295	ÚSOVSKO a. s. 60793015, Klopina 33, 78973 Klopina, 1/1	**1787**		**1192**
323	trav. por.	6561	295	ÚSOVSKO a. s. 60793015, Klopina 33, 78973 Klopina, 1/1	**6514**		
328/1	orná	18017	295	ÚSOVSKO a. s. 60793015, Klopina 33, 78973 Klopina, 1/1	**17574**		
355/1	orná	43406	295	ÚSOVSKO a. s. 60793015, Klopina 33, 78973 Klopina, 1/1	**4246**		**3088**
380/1	orná	46955	295	ÚSOVSKO a. s. 60793015, Klopina 33, 78973 Klopina, 1/1	**36873**	**9772**	
381	orná	2636	10001	Obec Maletín 302988, Starý Maletín 21, 78901 Maletín, 1/1	**2666**		
382	orná	359	10001	Obec Maletín 302988, Starý Maletín 21, 78901 Maletín, 1/1	**359**		
449	orná	98366	295	ÚSOVSKO a. s. 60793015, Klopina 33, 78973 Klopina, 1/1	**10082**	**122**	
455	trav. por.	21039	295	ÚSOVSKO a. s. 60793015, Klopina 33, 78973 Klopina, 1/1	**12596**		
498	trav. por.	5860	295	ÚSOVSKO a. s. 60793015, Klopina 33, 78973 Klopina, 1/1	**3133**	**237**	**713**
500/1	trav. por.	3816	295	ÚSOVSKO a. s. 60793015, Klopina 33, 78973 Klopina, 1/1	**3030**	**45**	**259**
502	orná	11968	295	ÚSOVSKO a. s. 60793015, Klopina 33, 78973 Klopina, 1/1	**73**	**43**	**1657**
511	trav. por.	34917	295	ÚSOVSKO a. s. 60793015, Klopina 33, 78973 Klopina, 1/1	**44**		**4080**
512	orná	114004	295	ÚSOVSKO a. s. 60793015, Klopina 33, 78973 Klopina, 1/1	**28972**	**5415**	**124**
548	trav. por.	38043	295	ÚSOVSKO a. s. 60793015, Klopina 33, 78973 Klopina, 1/1	**782**	**165**	
552	trav. por.	4840	295	ÚSOVSKO a. s. 60793015, Klopina 33, 78973 Klopina, 1/1	**2939**	**1450**	
559	orná	43141	295	ÚSOVSKO a. s. 60793015, Klopina 33, 78973 Klopina, 1/1	**4862**	**346**	
568/1	orná	18151	295	ÚSOVSKO a. s. 60793015, Klopina 33, 78973 Klopina, 1/1	**2527**	**302**	
570/1	orná	15196	313	K - 100 s.r.o. 5531233, Klopina 33, 78973 Klopina, 1/1	**75**	**104**	
576/1	orná	16140	313	K - 100 s.r.o. 5531233, Klopina 33, 78973 Klopina, 1/1	**4097**	**154**	
617	orná	91470	295	ÚSOVSKO a. s. 60793015, Klopina 33, 78973 Klopina, 1/1	**32050**	**904**	
625	orná	32466	295	ÚSOVSKO a. s. 60793015, Klopina 33, 78973 Klopina, 1/1	**9344**	**736**	
628	trav. por.	314	295	ÚSOVSKO a. s. 60793015, Klopina 33, 78973 Klopina, 1/1	**314**		
636	orná	97139	295	ÚSOVSKO a. s. 60793015, Klopina 33, 78973 Klopina, 1/1	**1038**		
644/1	orná	18386	289	Ing. Jaroslav Frýbort, Zátiší 500, 79821 Bedihošť, 1/1	**746**	**86**	
644/2	trav. por.	134	289	Ing. Jaroslav Frýbort, Zátiší 500, 79821 Bedihošť, 1/1	**24**		
646/1	orná	1240	289	Ing. Jaroslav Frýbort, Zátiší 500, 79821 Bedihošť, 1/1	**88**	**9**	
648/1	trav. por.	3261	295	ÚSOVSKO a. s. 60793015, Klopina 33, 78973 Klopina, 1/1	**1403**	**33**	**198**
648/2	trav. por.	1681	295	ÚSOVSKO a. s. 60793015, Klopina 33, 78973 Klopina, 1/1	**633**	**52**	
792	orná	1164	10001	Obec Maletín 302988, Starý Maletín 21, 78901 Maletín, 1/1			**10**
793	orná	1445	10001	Obec Maletín 302988, Starý Maletín 21, 78901 Maletín, 1/1	**3**		**23**
797/4	orná	7082	10001	Obec Maletín 302988, Starý Maletín 21, 78901 Maletín, 1/1	**2252**		
797/5	orná	11818	10001	Obec Maletín 302988, Starý Maletín 21, 78901 Maletín, 1/1	**10135**	**358**	**97**
797/6	trav. por.	281	10001	Obec Maletín 302988, Starý Maletín 21, 78901 Maletín, 1/1	**281**		
799/2	trav. por.	635	10001	Obec Maletín 302988, Starý Maletín 21, 78901 Maletín, 1/1	**171**	**9**	
800/2	orná	923	10001	Obec Maletín 302988, Starý Maletín 21, 78901 Maletín, 1/1	**744**		
801/1	trav. por.	741	295	ÚSOVSKO a. s. 60793015, Klopina 33, 78973 Klopina, 1/1	**741**		
802/4	orná	605	10001	Obec Maletín 302988, Starý Maletín 21, 78901 Maletín, 1/1	**418**	**41**	

D35 Staré Město - Mohelnice

Katastrální území: Javoří u Maletína

Obec: Maletín

Okres: Šumperk

Zábor: ZPF vynětí - dle KN

Parc.č. dle **KN** stávající	druh pozemku	Výměra dle **KN** m²	**LV**	**Vlastník**	**trvalý zábor** m²	dočasný zábor nad 1 rok m²	dočasný zábor do 1 roku m²
809/2	orná	2146	10001	Obec Maletín 302988, Starý Maletín 21, 78901 Maletín, 1/1	**1240**		
815	orná	496	10001	Obec Maletín 302988, Starý Maletín 21, 78901 Maletín, 1/1	**430**		
816	orná	3799	10001	Obec Maletín 302988, Starý Maletín 21, 78901 Maletín, 1/1	**863**	**9**	
825/2	orná	846	10001	Obec Maletín 302988, Starý Maletín 21, 78901 Maletín, 1/1	**105**		
k.ú. Javoří u Maletína				**celkem**	**235226**	**20586**	**13522**

D35 Staré Město - Mohelnice

Katastrální území: Javoří u Maletína

Obec: Maletín

Okres: Šumperk

Zábor: ZPF vynětí - dle LV

LV	Vlastník	Parc.č. dle KN stávající	druh pozemku	Výměra dle KN m²	trvalý zábor m²	dočasný zábor nad 1 rok m²	dočasný zábor do 1 roku m²
228	JUDr. Vlasta Sztefková, Zdeňka Štěpánka 1782/7, 70800 Ostrava, 1/1	45/1	zahrada	780			98
		46/1	zahrada	284			80
	Celkem						**178**
289	Ing. Jaroslav Frýbort, Zátiší 500, 79821 Bedihošť, 1/1	644/1	orná	18386	746	86	
		644/2	trav. por.	134	24		
		646/1	orná	1240	88	9	
	Celkem				**858**	**95**	
295	ÚSOVSKO a. s. 60793015, Klopina 33, 78973 Klopina, 1/1	219	orná	22533			765
		223	orná	136874			3
		254	orná	14252			139
		259	orná	17185	353		362
		270	orná	24488	1306		397
		279	orná	13524	1141		237
		292	trav. por.	20018	4627		
		296	trav. por.	16532	13149		
		302	trav. por.	36060	1787		1192
		323	trav. por.	6561	6514		
		328/1	orná	18017	17574		
		355/1	orná	43406	4246		3088
		380/1	orná	46955	36873	9772	
		449	orná	98366	10082	122	
		455	trav. por.	21039	12596		
		498	trav. por.	5860	3133	237	713
		500/1	trav. por.	3816	3030	45	259
		502	orná	11968	73	43	1657
		511	trav. por.	34917	44		4080
		512	orná	114004	28972	5415	124
		548	trav. por.	38043	782	165	
		552	trav. por.	4840	2939	1450	
		559	orná	43141	4862	346	
		568/1	orná	18151	2527	302	
		617	orná	91470	32050	904	
		625	orná	32466	9344	736	
		628	trav. por.	314	314		
		636	orná	97139	1038		
		648/1	trav. por.	3261	1403	33	198
		648/2	trav. por.	1681	633	52	
		801/1	trav. por.	741	741		
	Celkem				**202133**	**19622**	**13214**
303	Jana Pospíšilová, Horní Krčmy 1091/8, 78985 Mohelnice, 1/2, MUDr. Stanislava Coufalová, Jižní 1295/18, 78985 Mohelnice, 1/2	243	trav. por.	19385	7248	102	
		244/1	trav. por.	13006	899	92	
	Celkem				**8147**	**194**	
313	K - 100 s.r.o. 5531233, Klopina 33, 78973 Klopina, 1/1	570/1	orná	15196	75	104	
		576/1	orná	16140	4097	154	
	Celkem				**4172**	**258**	
10001	Obec Maletín 302988, Starý Maletín 21, 78901 Maletín, 1/1	232/5	orná	249	249		
		381	orná	2636	2666		
		382	orná	359	359		

D35 Staré Město - Mohelnice

Katastrální území: Javoří u Maletína

Obec: Maletín

Okres: Šumperk

Zábor: ZPF vynětí - dle LV

LV	**Vlastník**	Parc.č. dle **KN** stávající	druh pozemku	Výměra dle **KN** m²	**trvalý zábor** m²	dočasný zábor nad 1 rok m²	dočasný zábor do 1 roku m²
		792	orná	1164			10
		793	orná	1445	3		23
		797/4	orná	7082	2252		
		797/5	orná	11818	10135	358	97
		797/6	trav. por.	281	281		
		799/2	trav. por.	635	171	9	
		800/2	orná	923	744		
		802/4	orná	605	418	41	
		809/2	orná	2146	1240		
		815	orná	496	430		
		816	orná	3799	863	9	
		825/2	orná	846	105		
	Celkem				**19916**	**417**	**130**

k.ú. Javoří u Maletína **celkem** **235226** **20586** **13522**

D35 Staré Město - Mohelnice

Katastrální území: Javoří u Maletína

Obec: Maletín

Okres: Šumperk

Zábor: ZPF dle KN a BPEJ

			VYNĚTÍ								
			trvalé			**dočasné nad 1 rok**			**dočasné do 1 roku**		
Parc.č. dle **KN**	Kultura	Výměra dle **KN**	plocha	dle bonit		plocha	dle bonit		plocha	dle bonit	
		m²	m²	BPEJ	m²	m²	BPEJ	m²	m²	BPEJ	m²
45/1	zahrada	780							98	72914	98
46/1	zahrada	284							80	72914	80
219	orná	22533							765	72914	765
223	orná	136874							3	72914	3
232/5	orná	249	249	73716	249						
243	trav. por.	19385	7248	72954	7248	102	72954	102			
244/1	trav. por.	13006	899	72954	899	92	72954	92			
254	orná	14252							139	72914	139
259	orná	17185	353	72914	353				362	72914	362
270	orná	24488	1306	72914	1306				397	72914	397
279	orná	13524	1141	72914	1141				237	72914	237
292	trav. por.	20018	4627	73716	3870						
				72914	757						
296	trav. por.	16532	13149	72914	13149						
302	trav. por.	36060	1787	72914	1172				1192	72914	292
				73746	615					73746	900
323	trav. por.	6561	6514	72914	6514						
328/1	orná	18017	17574	73716	13742						
				72914	3832						
355/1	orná	43406	4246	73746	3648				3088	73746	3088
				72914	598						
380/1	orná	46955	36873	73716	26477	9772	73716	9772			
				72914	10396						
381	orná	2636	2666	72914	2666						
382	orná	359	359	72914	297						
				73716	62						
449	orná	98366	10082	73716	10082	122	73716	122			
455	trav. por.	21039	12596	73716	12119						
				72944	477						
498	trav. por.	5860	3133	72914	2685	237	72914	237	713	72914	610
				73746	448					73746	103
500/1	trav. por.	3816	3030	72914	2580	45			259		
				73746	407		73746	45		73746	259
				72911	43						
502	orná	11968	73	72914	73	43	72914	43	1657	72914	1657
511	trav. por.	34917	44	72914	44				4080	72914	4080
512	orná	114004	28972	73716	10175	5415	73716	64	124		
				72914	18797		72914	5351		72914	124
548	trav. por.	38043	782	72911	695	165	72911	126			
				72914	87		72914	39			
552	trav. por.	4840	2939	72911	2510	1450	72911	1261			
				73746	51		73746	189			
				72914	378						
559	orná	43141	4862	72911	4862	346	72911	346			
568/1	orná	18151	2527	72911	2527	302	72911	302			
570/1	orná	15196	75	72911	75	104	72911	104			
576/1	orná	16140	4097	72911	4097	154	72911	154			
617	orná	91470	32050	72911	13487	904	72911	368			
				72914	18563		72914	536			
625	orná	32466	9344	72911	232	736	72911	85			
				72914	9112		72914	651			
628	trav. por.	314	314	72914	314						
636	orná	97139	1038	72914	1038						
644/1	orná	18386	746	72914	746	86	72914	86			
644/2	trav. por.	134	24	72914	24						
646/1	orná	1240	88	72914	88	9	72914	9			
648/1	trav. por.	3261	1403	72914	1403	33	72914	33	198	72914	198

648/2	trav. por.	1681	633	72914	633	52	72914	52			
792	orná	1164							10	72914	10
793	orná	1445	3	72914	3				23	72914	23
797/4	orná	7082	2252	72914	2252						
797/5	orná	11818	10135	73746	376	358			97	73746	97
				72911	5111		72911	358			
				72914	4648						
797/6	trav. por.	281	281	72914	281						
799/2	trav. por.	635	171	72954	171	9	72954	9			
800/2	orná	923	744	73716	546						
				72914	198						
801/1	trav. por.	741	741	73716	522						
				72914	219						
802/4	orná	605	418	72914	418	41	72914	41			
809/2	orná	2146	1240	73716	602						
				72914	638						
815	orná	496	430	73716	430						
816	orná	3799	863	73716	863	9	73716	9			
825/2	orná	846	105	72914	105						
			235226		**235226**	**20586**		**20586**	**13522**		**13522**
	orná		**174911**	73716	63228	**18401**	73716	9967	**6902**	72914	3717
				72914	77268		72914	6717		73746	3185
				73746	4024		72911	1717			
				72911	30391						
					174911			**18401**			**6902**
	trav. por.		**60315**	73716	16511	**2185**	72954	203	**6442**	72914	5180
				72914	30240		72914	361		73746	1262
				73746	1521		73746	234			
				72911	3248		72911	1387			
				72954	8318						
				72944	477						
					60315			**2185**			**6442**
	zahrada								**178**	72914	**178**
			235226		**235226**	**20586**		**20586**	**13522**		**13522**

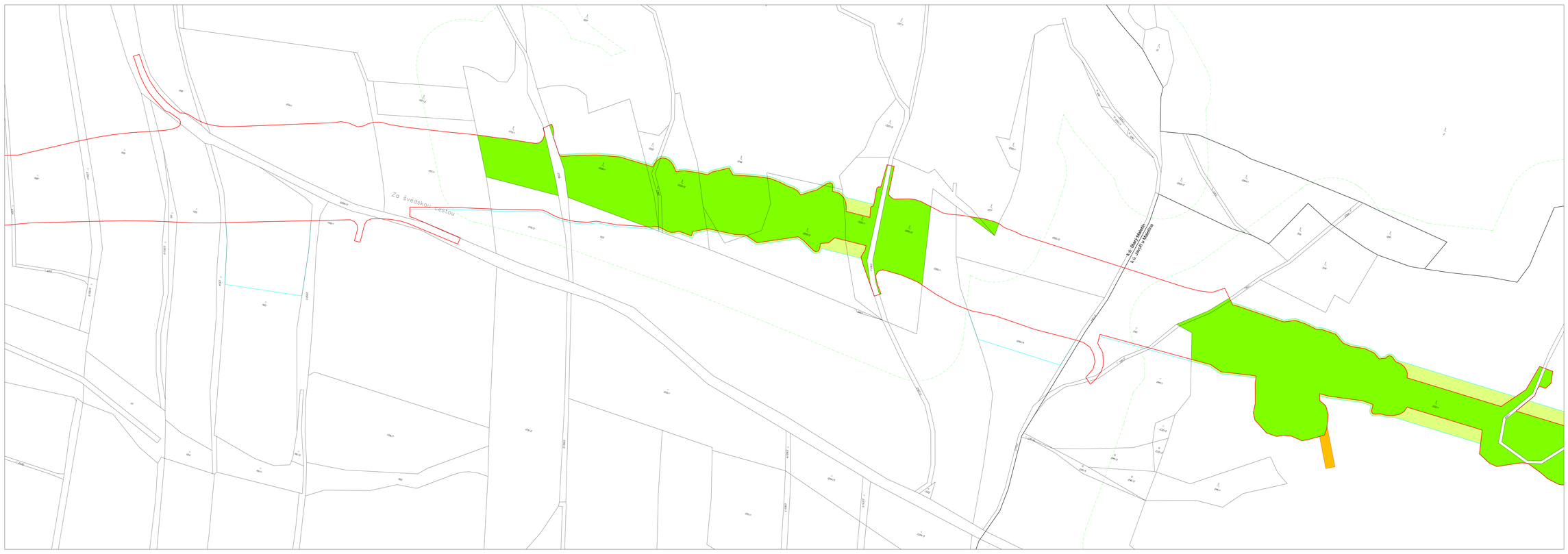

LEGENDA

- HRANICE OBCE
- HRANICE KATASTRÁLNÍHO ÚZEMÍ
- HRANICE PARCEL KN
- NÁVRH NOVÉ HRANICE PARCEL
- PAŘÍNA KRESBA
- d24 ČÍSLO PARCELY KN
- DOHRANIČ PŘÍMÉ DÉLKACE, SLOMCE
- DOHRANIČ PŘÍMÉ LÉŽIA
- TRASÉ VNĚTŘ Z PUPFL
- DOČASNÉ VNĚTŘ Z PUPFL NAD 1 ROK
- DOČASNÉ VNĚTŘ Z PUPFL DO 1 ROKU

KLAD. VÝKRESŮ

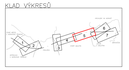

LEGENDA

- HRANICE OBCE
- HRANICE KATASTRÁLNÍHO ÚZEMÍ
- HRANICE PARCEL KN
- NÁVRH NOVÉ HRANICE PARCEL
- ZAPŘÍNĚ KRESBA
- 123/4 ČÍSLO PARCELY KN
- DOHRANIČ. PŘÍMÝ OBLOUK, SILNICE
- DOHRANIČ. PŘÍMÝ LÉŽÍA
- TRVALÉ VNĚTŘ. Z PUPFL
- DOČASNÉ VNĚTŘ. Z PUPFL NAD 1 ROK
- DOČASNÉ VNĚTŘ. Z PUPFL DO 1 ROKU

KLAD. VÝKRESŮ

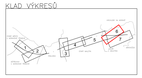

ČÁST F

VÝŠKOVÝ SYSTÉM Bpv

SOUŘADNICOVÝ SYSTÉM S-JTSK

OBJEDNATEL PD

ŘSD ČR
ŘEDITELSTVÍ SILNIC A DÁLNIC ČR

ŘEDITELSTVÍ SILNIC A DÁLNIC
Na Pankráci 546/56
500 08 Praha 4
IČO: 659 93 390

ZHOTOVITEL PD

SUDOP GROUP_Velké projekty_RS

SUDOP GROUP PRAHA a.s.
PUDIS
SUDOP PRAHA

Zastoupené společností:
SUDOP PRAHA a.s.
Prokopská 376/5
150 00 Praha 5
IČO:452 72 891

HLAVNÍ INŽENÝR PROJEKTU: ING. JAN HRACHOVEC

PROJEKTOVÁ, PRŮZKUMNÁ A KONZULTAČNÍ ORGANIZACE
SUDOP GROUP
tel.: +420 257 294 111
P.O.BOX 0.o., PRAHAMIX 10-0.LOS, 140 32 PRAHA 4
www.sudop.cz

PUDIS

PROJEKTANT	VYPRACOVAL	KONTROLA	HIP
Ing. Jan HRACHOVEC	Bořivoj PAŠGUS	Ing. Ondřej MACOUREK	Ing. Jan HRACHOVEC

STŘEDOVÁ SILNICE A DÁLNICE, s.	
ČÍSLO ZAKÁZKY	11-0803-00-A10
DOKUMENTACE	DÚR
MĚŘÍTKO	1:1000
DATUM	08/2020
FORMÁT / FORMÁTY	8x2 A4
Číslo výkr.	9.6

D6 STARÉ MĚSTO – MOHELNICE, DÚR, IČ vč. zaměření
F.2 – ZÁBOROVÝ ELABORÁT

SITUACE PUPFL – km 6.3–7.2

ZKRÁCENÍ: LD ČÍNŽ FOLIE B NPLU PELUŠE MLÝŽ Z ŽELI PANEL D ZAK SOL WZS ZPT SUPERSIM NOR JPRR DYNAMIK RUŠNÉ PUSS FS PRUŽNÝM SOKOLS PUDS DA

LEGENDA

- HRANICE OBCE
- HRANICE KATASTRÁLNÍHO ÚZEMÍ
- HRANICE PARCEL KN
- NÁVRH NOVÉ HRANICE PARCEL
- VNITŘNÍ KRESLENÍ
- d24.4 ČÍSLO PARCELY KN
- DOPRAVNÍ PŘÍMÉ DÉLKACE, SUMACE
- DOPRAVNÍ PŘÍMÁ LÉGA
- TRASÉ VNITŘ. Z PUPFL
- DOČASNÉ VNITŘ. Z PUPFL NAD 1 ROK
- DOČASNÉ VNITŘ. Z PUPFL DO 1 ROKU

KLAD. VÝKRESŮ

ČÁST F

VÝŠKOVÝ SYSTÉM Bpv

SOUŘADNICOVÝ SYSTÉM S-JTSK

OBJEDNATEL PD

ŘSD ČR

ŘEDITELSTVÍ SILNIC A DÁLNIC
Na Pankráci 1040/56
140 00 Praha 4
IČO: 65993390

ZHOTOVITEL PD

SUDOP GROUP_Velké projekty_RS

PUDIS

SUDOP PRAHA

Zastoupení společností
PUDIS a.s.
Podbabská 1014/20
160 00 Praha 6
IČO:462 70 891

HLAVNÍ INŽENÝR PROJEKTU

ING. JAN HRACHOVEC

PROJEKTOVÁ, PRŮZKUMNÁ A KONZULTAČNÍ ORGANIZACE
IČ: 1408 297 DIČ: CZ-
TEL: 2.. PODBABSKÁ 1014/20, 160 00 PRAHA 6

PROJEKTANT	VYPRACOVAL	KONTROLA	AP
ING. MICHAEL MACUDZINSKI	MGR. PAVEL ŠAŠKÁREK	ING. PAVEL MACHÁŘ	ING. JAN HRACHOVEC

STAVEBNÍ OBJEKT: D1 MOHELNICE – VÝŠ.TRŮ

D35 STARÉ MĚSTO – MOHELNICE, DÚR, IČ vč. zaměření

F.2 – ZÁBOROVÉ ELABORÁT

STUPEŇ DOKUMENTACE	D1-0400-00-01-13
DOKUMENTACE	DÚR
MĚŘÍTKO	1:1000
DATUM	08.2020
FORMÁT VÝKRESU	841 x A4

SITUACE PUPFL – km 7.3–8.0

Číslo	Revize	Část AIPS
F.2	9.7	

POZNÁMKA: Z DŮV. POŽÁR. A BEZPEČ. PROVOZU BUDOU V KILI. PARC. Z ZÁB.ZEM. JEN ZP VÝRAMNÉ BUD. APB. DOČASNÁ POŽÁRNÍ POJIŠ. V PROVOZNÍ POHUBU FIRM. ...

D35 Staré Město - Mohelnice

Katastrální území: Javoří u Maletína

Obec: Maletín

Okres: Šumperk

Zábor: PUPFL vynětí - dle KN

Parc.č. dle **KN** stávající	druh pozemku	Výměra dle **KN** m²	**LV**	**Vlastník**	**trvalý zábor** m²	dočasný zábor nad 1 rok m²	dočasný zábor do 1 roku m²
232/1	lesní	175016	10001	Obec Maletín 302988, Starý Maletín 21, 78901 Maletín, 1/1	31464	3910	372
249/2	lesní	284	10001	Obec Maletín 302988, Starý Maletín 21, 78901 Maletín, 1/1	284		
328/2	lesní	270	10001	Obec Maletín 302988, Starý Maletín 21, 78901 Maletín, 1/1	270		
332	lesní	43513	10001	Obec Maletín 302988, Starý Maletín 21, 78901 Maletín, 1/1	3445	1094	
347/2	lesní	2751	10001	Obec Maletín 302988, Starý Maletín 21, 78901 Maletín, 1/1	1049		
347/3	lesní	5303	10001	Obec Maletín 302988, Starý Maletín 21, 78901 Maletín, 1/1	1359		
379/2	lesní	534	6	Česká republika 1, Lesy České republiky, s.p. 42196451, Přemyslova 1106/19, 50008 Hradec Králové, 1/1	8		61
500/2	lesní	3432	6	Česká republika 1, Lesy České republiky, s.p. 42196451, Přemyslova 1106/19, 50008 Hradec Králové, 1/1	491	103	939
553/1	lesní	3338	295	ÚSOVSKO a. s. 60793015, Klopina 33, 78973 Klopina, 1/1	3	6	14
642	lesní	555	274	Ludmila Cupalová, Medlov 42, 78391 Medlov, 1/4, Božena Turková, Medlov 127, 78391 Medlov, 1/4, Jaroslava Čislinská, Medlov 91, 78391 Medlov, 1/12, Miroslav Svorada, Medlov 47, 78391 Medlov, 1/12, Pavla Koupilová, Medlov 129, 78391 Medlov, 1/12, Marie Štopplová, Medlov 45, 78391 Medlov, 1/4	141		
643	lesní	805	274	Ludmila Cupalová, Medlov 42, 78391 Medlov, 1/4, Božena Turková, Medlov 127, 78391 Medlov, 1/4, Jaroslava Čislinská, Medlov 91, 78391 Medlov, 1/12, Miroslav Svorada, Medlov 47, 78391 Medlov, 1/12, Pavla Koupilová, Medlov 129, 78391 Medlov, 1/12, Marie Štopplová, Medlov 45, 78391 Medlov, 1/4	205		
799/1	lesní	614	10001	Obec Maletín 302988, Starý Maletín 21, 78901 Maletín, 1/1	185		
801/2	lesní	666	10001	Obec Maletín 302988, Starý Maletín 21, 78901 Maletín, 1/1	484		
k.ú. Javoří u Maletína				**celkem**	**39388**	**5113**	**1386**

D35 Staré Město - Mohelnice

Katastrální území: Javoří u Maletína

Obec: Maletín

Okres: Šumperk

Zábor: PUPFL vynětí - dle LV

LV	Vlastník	Parc.č. dle **KN** stávající	druh pozemku	Výměra dle **KN** m²	**trvalý zábor** m²	dočasný zábor nad 1 rok m²	dočasný zábor do 1 roku m²
6	Česká republika 1, Lesy České republiky, s.p. 42196451, Přemyslova 1106/19, 50008 Hradec Králové, 1/1	379/2	lesní	534	8		61
		500/2	lesní	3432	491	103	939
	Celkem				**499**	**103**	**1000**
274	Ludmila Cupalová, Medlov 42, 78391 Medlov, 1/4, Božena Turková, Medlov 127, 78391 Medlov, 1/4, Jaroslava Čislinská, Medlov 91, 78391 Medlov, 1/12, Miroslav Svorada, Medlov 47, 78391 Medlov, 1/12, Pavla Koupilová, Medlov 129, 78391 Medlov, 1/12, Marie Štopplová, Medlov 45, 78391 Medlov, 1/4	642	lesní	555	141		
		643	lesní	805	205		
	Celkem				**346**		
295	ÚSOVSKO a. s. 60793015, Klopina 33, 78973 Klopina, 1/1	553/1	lesní	3338	**3**	**6**	**14**
10001	Obec Maletín 302988, Starý Maletín 21, 78901 Maletín, 1/1	232/1	lesní	175016	31464	3910	372
		249/2	lesní	284	284		
		328/2	lesní	270	270		
		332	lesní	43513	3445	1094	
		347/2	lesní	2751	1049		
		347/3	lesní	5303	1359		
		799/1	lesní	614	185		
		801/2	lesní	666	484		
	Celkem				**38540**	**5004**	**372**
k.ú. Javoří u Maletína				**celkem**	**39388**	**5113**	**1386**

D35 Staré Město - Mohelnice

Parcely dotčené stavbou v ochranném pásmu PUPFL 50m

Parc.č. dle **KN** stávající	druh pozemku	Výměra dle **KN** m²	**LV**	**Vlastník**	**katastrální území**
1325	lesní	967	10001	Obec Dětřichov u Moravské Třebové, Dětřichov u Moravské Třebové 82, 57101 Dětřichov u Moravské Třebové, 1/1	Dětřichov u MT
1318	trav. por.	19818	10001	Obec Dětřichov u Moravské Třebové, Dětřichov u Moravské Třebové 82, 57101 Dětřichov u Moravské Třebové, 1/1	Dětřichov u MT
1319	lesní	80	10001	Obec Dětřichov u Moravské Třebové, Dětřichov u Moravské Třebové 82, 57101 Dětřichov u Moravské Třebové, 1/1	Dětřichov u MT
1317	trav. por.	10299	129	AGRONA Staré Město, a.s., Staré Město 5, 56932 Staré Město, 1/1	Dětřichov u MT
1320	lesní	313	10001	Obec Dětřichov u Moravské Třebové, Dětřichov u Moravské Třebové 82, 57101 Dětřichov u Moravské Třebové, 1/1	Dětřichov u MT
1310	trav. por.	6829	168	AGRONA Staré Město, a.s., Staré Město 5, 56932 Staré Město, 1/8, Žaneta Hudriková, Horní 791/3, 70030 Ostrava, 3/4, Josef Dokoupil, Sušice 53, 57101 Moravská Třebová, 1/8	Dětřichov u MT
1307	trav. por.	1221	149	Libuše Žáková, Dětřichov u Moravské Třebové 21, 57101 Dětřichov u Moravské Třebové, 2/12, Ing. Pavel Adamec, Dětřichov u Moravské Třebové 98, 57101 Dětřichov u Moravské Třebové, 5/12, Jiří Adamec, Dětřichov u Moravské Třebové 94, 57101 Dětřichov u Moravské Třebové, 5/12	Dětřichov u MT
1311	lesní	93	10001	Obec Dětřichov u Moravské Třebové, Dětřichov u Moravské Třebové 82, 57101 Dětřichov u Moravské Třebové, 1/1	Dětřichov u MT
343/2	lesní	5679	10001	Obec Dětřichov u Moravské Třebové, Dětřichov u Moravské Třebové 82, 57101 Dětřichov u Moravské Třebové, 1/1	Dětřichov u MT
443	lesní	15541	10001	Obec Dětřichov u Moravské Třebové, Dětřichov u Moravské Třebové 82, 57101 Dětřichov u Moravské Třebové, 1/1	Dětřichov u MT
750	ostat. pl.	457	10001	Obec Dětřichov u Moravské Třebové, Dětřichov u Moravské Třebové 82, 57101 Dětřichov u Moravské Třebové, 1/1	Dětřichov u MT
495/4	lesní	102	149	Libuše Žáková, Dětřichov u Moravské Třebové 21, 57101 Dětřichov u Moravské Třebové, 2/12, Ing. Pavel Adamec, Dětřichov u Moravské Třebové 98, 57101 Dětřichov u Moravské Třebové, 5/12, Jiří Adamec, Dětřichov u Moravské Třebové 94, 57101 Dětřichov u Moravské Třebové, 5/12	Dětřichov u MT
447/1	lesní	5679	10001	Obec Dětřichov u Moravské Třebové, Dětřichov u Moravské Třebové 82, 57101 Dětřichov u Moravské Třebové, 1/1	Dětřichov u MT
495/20	lesní	233	61	Lesy České republiky, s.p., Přemyslova 1106/19, 50008 Hradec Králové, Česká republika, 1/1	Dětřichov u MT
495/8	lesní	717	10001	Obec Dětřichov u Moravské Třebové, Dětřichov u Moravské Třebové 82, 57101 Dětřichov u Moravské Třebové, 1/1	Dětřichov u MT
495/7	lesní	89	61	Lesy České republiky, s.p., Přemyslova 1106/19, 50008 Hradec Králové, Česká republika, 1/1	Dětřichov u MT
495/6	ostat. pl.	88	61	Lesy České republiky, s.p., Přemyslova 1106/19, 50008 Hradec Králové, Česká republika, 1/1	Dětřichov u MT
249/9	lesní	5708	277	FARMA Krchleby s.r.o., Klopina 33, 78973 Klopina, 1/1	Javoří u Maletína
568/3	lesní	956	6	Česká republika, Lesy České republiky, s.p., Přemyslova 1106/19, 50008 Hradec Králové, 1/1	Javoří u Maletína
555	lesní	2427	10001	Obec Maletín, Starý Maletín 21, 78901 Maletín, 1/1	Javoří u Maletína
232/4	trav. por.	1101	10001	Obec Maletín, Starý Maletín 21, 78901 Maletín, 1/1	Javoří u Maletína
230/1	trav. por.	28807	295	ÚSOVSKO a. s., Klopina 33, 78973 Klopina, 1/1	Javoří u Maletína
230/3	lesní	729	10001	Obec Maletín, Starý Maletín 21, 78901 Maletín, 1/1	Javoří u Maletína
249/8	orná půda	8001	313	K - 100 s.r.o., Klopina 33, 78973 Klopina, 1/1	Javoří u Maletína
249/6	orná půda	1630	313	K - 100 s.r.o., Klopina 33, 78973 Klopina, 1/1	Javoří u Maletína
282/2	lesní	1340	10001	Obec Maletín, Starý Maletín 21, 78901 Maletín, 1/1	Javoří u Maletína
249/7	ostat. pl.	75	289	Ing. Jaroslav Frýbort, Zátiší 500, 79821 Bedihošť, 1/1	Javoří u Maletína
282/1	trav. por.	8073	295	ÚSOVSKO a. s., Klopina 33, 78973 Klopina, 1/1	Javoří u Maletína
249/4	ostat. pl.	1737	10001	Obec Maletín, Starý Maletín 21, 78901 Maletín, 1/1	Javoří u Maletína
553/2	lesní	230	295	ÚSOVSKO a. s., Klopina 33, 78973 Klopina, 1/1	Javoří u Maletína
691	ostat. pl.	2085	296	Ing. Jan Krůza, Dolní Krčmy 1064/12, 78985 Mohelnice, 1/1	Javoří u Maletína
690	lesní	190	6	Česká republika, Lesy České republiky, s.p., Přemyslova 1106/19, 50008 Hradec Králové, 1/1	Javoří u Maletína
689	lesní	1076	10001	Obec Maletín, Starý Maletín 21, 78901 Maletín, 1/1	Javoří u Maletína
694	lesní	453	6	Česká republika, Lesy České republiky, s.p., Přemyslova 1106/19, 50008 Hradec Králové, 1/1	Javoří u Maletína
688	lesní	2295	10001	Obec Maletín, Starý Maletín 21, 78901 Maletín, 1/1	Javoří u Maletína
695/1	lesní	2277	10001	Obec Maletín, Starý Maletín 21, 78901 Maletín, 1/1	Javoří u Maletína
797/1	ostat. pl.	3464	10001	Obec Maletín, Starý Maletín 21, 78901 Maletín, 1/1	Javoří u Maletína
797/3	lesní	556	10001	Obec Maletín, Starý Maletín 21, 78901 Maletín, 1/1	Javoří u Maletína
230/2	lesní	1133	10001	Obec Maletín, Starý Maletín 21, 78901 Maletín, 1/1	Javoří u Maletína
246/1	lesní	3863	10001	Obec Maletín, Starý Maletín 21, 78901 Maletín, 1/1	Javoří u Maletína
244/2	ostat. pl.	2021	246	Rostislav Gába, Javoří 22, 78901 Maletín, 1/1	Javoří u Maletína
246/2	ostat. pl.	1166	10001	Obec Maletín, Starý Maletín 21, 78901 Maletín, 1/1	Javoří u Maletína
230/5	ostat. pl.	584	289	Ing. Jaroslav Frýbort, Zátiší 500, 79821 Bedihošť, 1/1	Javoří u Maletína
232/3	ostat. pl.	300	10001	Obec Maletín, Starý Maletín 21, 78901 Maletín, 1/1	Javoří u Maletína
232/2	trav. por.	389	10001	Obec Maletín, Starý Maletín 21, 78901 Maletín, 1/1	Javoří u Maletína
334	lesní	5715	303	Jana Pospíšilová, Horní Krčmy 1091/8, 78985 Mohelnice, 1/2, MUDr. Stanislava Coufalová, Jižní 1295/18, 78985 Mohelnice, 1/2	Javoří u Maletína
401	lesní	4514	10001	Obec Maletín, Starý Maletín 21, 78901 Maletín, 1/1	Javoří u Maletína
400	lesní	35898	10001	Obec Maletín, Starý Maletín 21, 78901 Maletín, 1/1	Javoří u Maletína
809/1	lesní	1119	10001	Obec Maletín, Starý Maletín 21, 78901 Maletín, 1/1	Javoří u Maletína
399	lesní	2802	10001	Obec Maletín, Starý Maletín 21, 78901 Maletín, 1/1	Javoří u Maletína
396	lesní	6195	10001	Obec Maletín, Starý Maletín 21, 78901 Maletín, 1/1	Javoří u Maletína
810	lesní	202	10001	Obec Maletín, Starý Maletín 21, 78901 Maletín, 1/1	Javoří u Maletína
389/1	lesní	5238	10001	Obec Maletín, Starý Maletín 21, 78901 Maletín, 1/1	Javoří u Maletína
391/1	lesní	4904	10001	Obec Maletín, Starý Maletín 21, 78901 Maletín, 1/1	Javoří u Maletína

D35 Staré Město - Mohelnice

Parcely dotčené stavbou v ochranném pásmu PUPFL 50m

Parc.č. dle **KN** stávající	druh pozemku	Výměra dle **KN** m²	**LV**	**Vlastník**	**katastrální území**
380/2	lesní	162	10001	Obec Maletín, Starý Maletín 21, 78901 Maletín, 1/1	Javoří u Maletína
389/2	lesní	2638	10001	Obec Maletín, Starý Maletín 21, 78901 Maletín, 1/1	Javoří u Maletína
336	lesní	1855	303	Jana Pospíšilová, Horní Krčmy 1091/8, 78985 Mohelnice, 1/2, MUDr. Stanislava Coufalová, Jižní 1295/18, 78985 Mohelnice, 1/2	Javoří u Maletína
12	lesní	1363	3	Lesy České republiky, s.p., Přemyslova 1106/19, 50008 Hradec Králové, Česká republika, 1/1	Krchleby na Moravě
732	lesní	17803	12	Česká republika, Lesy České republiky, s.p., Přemyslova 1106/19, 50008 Hradec Králové, 1/1	Petrušov
546/1	ostat. pl.	6272	10001	Obec Borušov, Borušov 60, 57101 Borušov, 1/1	Prklišov
292/3	lesní	60154	13	Lesy České republiky, s.p., Česká republika, , 1/1	Prklišov
62	lesní	18241	10001	Obec Borušov, Borušov 60, 57101 Borušov, 1/1	Prklišov
98/2	lesní	208	10001	Obec Borušov, Borušov 60, 57101 Borušov, 1/1	Prklišov
535/4	ostat. pl.	213	10001	Obec Borušov, Borušov 60, 57101 Borušov, 1/1	Prklišov
55/14	trav. por.	11513	336	Anna Marvanová, Borušov 18, 57101 Borušov, 1/2, AGRONA Staré Město, a.s., Staré Město 5, 56932 Staré Město, 1/2	Prklišov
173/6	trav. por.	10103	308	AGRONA Staré Město, a.s., Staré Město 5, 56932 Staré Město, 1/1	Prklišov
174/3	lesní	665	10001	Obec Borušov, Borušov 60, 57101 Borušov, 1/1	Prklišov
173/7	trav. por.	3293	308	AGRONA Staré Město, a.s., Staré Město 5, 56932 Staré Město, 1/1	Prklišov
176	trav. por.	180	308	AGRONA Staré Město, a.s., Staré Město 5, 56932 Staré Město, 1/1	Prklišov
174/4	lesní	164	10001	Obec Borušov, Borušov 60, 57101 Borušov, 1/1	Prklišov
297/1	vod. pl.	929	304	Miroslav Urban, Nemile 142, 78901 Nemile, 1/1	Prklišov
297/3	trav. por.	177	304	Miroslav Urban, Nemile 142, 78901 Nemile, 1/1	Prklišov
55/11	trav. por.	15228	140	František Růžička, Dětřichov u Moravské Třebové 90, 57101 Dětřichov u Moravské Třebové, 1/1	Prklišov
767	lesní	541	6	Česká republika, Lesy České republiky, s.p., Přemyslova 1106/19, 50008 Hradec Králové, 1/1	Starý Maletín
758/1	lesní	10586	6	Česká republika, Lesy České republiky, s.p., Přemyslova 1106/19, 50008 Hradec Králové, 1/1	Starý Maletín
2370	lesní	439	512	Arcibiskupství olomoucké, Wurmova 562/9, 77900 Olomouc, 1/1	Starý Maletín
1284/2	lesní	3625	10001	Obec Maletín, Starý Maletín 21, 78901 Maletín, 1/1	Starý Maletín
1284/1	lesní	8886	10001	Obec Maletín, Starý Maletín 21, 78901 Maletín, 1/1	Starý Maletín
2369	lesní	193	512	Arcibiskupství olomoucké, Wurmova 562/9, 77900 Olomouc, 1/1	Starý Maletín
813/1	lesní	7234	512	Arcibiskupství olomoucké, Wurmova 562/9, 77900 Olomouc, 1/1	Starý Maletín
813/2	lesní	2162	6	Česká republika, Lesy České republiky, s.p., Přemyslova 1106/19, 50008 Hradec Králové, 1/1	Starý Maletín
811/3	ostat. pl.	1128	479	Ing. Vít Koverdynský Ph.D., Nový Malín 106, 78803 Nový Malín, 1/1	Starý Maletín
2269	ostat. pl.	3096	10001	Obec Maletín, Starý Maletín 21, 78901 Maletín, 1/1	Starý Maletín
1320/3	orná půda	42	10002	Státní pozemkový úřad, Husinecká 1024/11a, 13000 Praha, Česká republika, 1/1	Starý Maletín
st. 380	zast. pl.	53	276	MUDr. Marie Novotná, Bezručova 670/19, 78983 Loštice, 1/2, Hana Samore, Bezručova 670/19, 78983 Loštice, 1/2	Starý Maletín
785/3	lesní	43759	10001	Obec Maletín, Starý Maletín 21, 78901 Maletín, 1/1	Starý Maletín
st. 343	zast. pl.	52	81	Mgr. Vladana Popelková, Ospělov 25, 79855 Ludmírov, 1/1	Starý Maletín
818	lesní	34804	6	Česká republika, Lesy České republiky, s.p., Přemyslova 1106/19, 50008 Hradec Králové, 1/1	Starý Maletín
758/2	zahrada	1490	392	Jiří Močkor, Svatava Močkorová, Lukavice 95, 78901 Lukavice, 1/1	Starý Maletín
758/4	zahrada	1616	392	Jiří Močkor, Svatava Močkorová, Lukavice 95, 78901 Lukavice, 1/1	Starý Maletín
755/2	trav. por.	358	81	Mgr. Vladana Popelková, Ospělov 25, 79855 Ludmírov, 1/1	Starý Maletín
758/3	vod. pl.	3210	393	Miroslav Urban, Nemile 142, 78901 Nemile, 1/1	Starý Maletín
1314	lesní	9314	10001	Obec Maletín, Starý Maletín 21, 78901 Maletín, 1/1	Starý Maletín
1320/2	lesní	1614	10001	Obec Maletín, Starý Maletín 21, 78901 Maletín, 1/1	Starý Maletín
764/2	trav. por.	880	48	Tomáš Karabina, Ondříčkova 65/2, 78336 Křelov-Břuchotín, 1/2, Eva Demlová, Boženy Němcové 651/3, 78985 Mohelnice, 1/2	Starý Maletín
764/1	lesní	688	6	Česká republika, Lesy České republiky, s.p., Přemyslova 1106/19, 50008 Hradec Králové, 1/1	Starý Maletín
st. 255	zast. pl.	88	48	Tomáš Karabina, Ondříčkova 65/2, 78336 Křelov-Břuchotín, 1/2, Eva Demlová, Boženy Němcové 651/3, 78985 Mohelnice, 1/2	Starý Maletín
753/4	trav. por.	11467	499	Ing. Bc. Jiří Krátký, Oborník 566/1, 78901 Zábřeh, 1/1	Starý Maletín
749	lesní	1941	6	Česká republika, Lesy České republiky, s.p., Přemyslova 1106/19, 50008 Hradec Králové, 1/1	Starý Maletín
794	lesní	39642	6	Česká republika, Lesy České republiky, s.p., Přemyslova 1106/19, 50008 Hradec Králové, 1/1	Starý Maletín
745	lesní	3076	6	Česká republika, Lesy České republiky, s.p., Přemyslova 1106/19, 50008 Hradec Králové, 1/1	Starý Maletín
729/1	lesní	1152	6	Česká republika, Lesy České republiky, s.p., Přemyslova 1106/19, 50008 Hradec Králové, 1/1	Starý Maletín
790	lesní	3533	6	Česká republika, Lesy České republiky, s.p., Přemyslova 1106/19, 50008 Hradec Králové, 1/1	Starý Maletín
725/2	trav. por.	13848	499	Ing. Bc. Jiří Krátký, Oborník 566/1, 78901 Zábřeh, 1/1	Starý Maletín
694/1	trav. por.	5019	10001	Obec Maletín, Starý Maletín 21, 78901 Maletín, 1/1	Starý Maletín
688	trav. por.	3803	415	Ing. Jaroslav Frýbort, Zátiší 500, 79821 Bedihošť, 1/1	Starý Maletín
795	lesní	439	6	Česká republika, Lesy České republiky, s.p., Přemyslova 1106/19, 50008 Hradec Králové, 1/1	Starý Maletín
694/2	ostat. pl.	185	10001	Obec Maletín, Starý Maletín 21, 78901 Maletín, 1/1	Starý Maletín
697	lesní	7178	6	Česká republika, Lesy České republiky, s.p., Přemyslova 1106/19, 50008 Hradec Králové, 1/1	Starý Maletín
712/1	trav. por.	32096	10001	Obec Maletín, Starý Maletín 21, 78901 Maletín, 1/1	Starý Maletín
2270/1	ostat. pl.	1285	10001	Obec Maletín, Starý Maletín 21, 78901 Maletín, 1/1	Starý Maletín
718/4	trav. por.	247	499	Ing. Bc. Jiří Krátký, Oborník 566/1, 78901 Zábřeh, 1/1	Starý Maletín
718/1	trav. por.	12622	499	Ing. Bc. Jiří Krátký, Oborník 566/1, 78901 Zábřeh, 1/1	Starý Maletín
721	ostat. pl.	296	10002	Státní pozemkový úřad, Husinecká 1024/11a, 13000 Praha, Česká republika, 1/1	Starý Maletín
725/1	lesní	2839	6	Česká republika, Lesy České republiky, s.p., Přemyslova 1106/19, 50008 Hradec Králové, 1/1	Starý Maletín
648/1	orná půda	22324	423	Ing. Jiří Krátký, Oborník 566/1, 78901 Zábřeh, 1/1	Starý Maletín

D35 Staré Město - Mohelnice

Parcely dotčené stavbou v ochranném pásmu PUPFL 50m

Parc.č. dle **KN** stávající	druh pozemku	Výměra dle **KN** m²	**LV**	**Vlastník**	**katastrální území**
797/1	lesní	616	6	Česká republika, Lesy České republiky, s.p., Přemyslova 1106/19, 50008 Hradec Králové, 1/1	Starý Maletín
2268	lesní	234	6	Česká republika, Lesy České republiky, s.p., Přemyslova 1106/19, 50008 Hradec Králové, 1/1	Starý Maletín
800	lesní	1774	6	Česká republika, Lesy České republiky, s.p., Přemyslova 1106/19, 50008 Hradec Králové, 1/1	Starý Maletín
804/1	lesní	1672	6	Česká republika, Lesy České republiky, s.p., Přemyslova 1106/19, 50008 Hradec Králové, 1/1	Starý Maletín
686/2	vod. pl.	692	6	Česká republika, Lesy České republiky, s.p., Přemyslova 1106/19, 50008 Hradec Králové, 1/1	Starý Maletín
686/1	lesní	3203	6	Česká republika, Lesy České republiky, s.p., Přemyslova 1106/19, 50008 Hradec Králové, 1/1	Starý Maletín
804/2	vod. pl.	56	6	Česká republika, Lesy České republiky, s.p., Přemyslova 1106/19, 50008 Hradec Králové, 1/1	Starý Maletín
687	lesní	1438	6	Česká republika, Lesy České republiky, s.p., Přemyslova 1106/19, 50008 Hradec Králové, 1/1	Starý Maletín
686/3	lesní	228	6	Česká republika, Lesy České republiky, s.p., Přemyslova 1106/19, 50008 Hradec Králové, 1/1	Starý Maletín
546	orná půda	5918	415	Ing. Jaroslav Frýbort, Zátiší 500, 79821 Bedihošť, 1/1	Starý Maletín
806	lesní	407	6	Česká republika, Lesy České republiky, s.p., Přemyslova 1106/19, 50008 Hradec Králové, 1/1	Starý Maletín
555/2	orná půda	1131	499	Ing. Bc. Jiří Krátký, Oborník 566/1, 78901 Zábřeh, 1/1	Starý Maletín
555/1	ostat. pl.	2369	10002	Státní pozemkový úřad, Husinecká 1024/11a, 13000 Praha, Česká republika, 1/1	Starý Maletín
564	ostat. pl.	1290	415	Ing. Jaroslav Frýbort, Zátiší 500, 79821 Bedihošť, 1/1	Starý Maletín
561/2	ostat. pl.	595	10002	Státní pozemkový úřad, Husinecká 1024/11a, 13000 Praha, Česká republika, 1/1	Starý Maletín
561/1	lesní	1044	6	Česká republika, Lesy České republiky, s.p., Přemyslova 1106/19, 50008 Hradec Králové, 1/1	Starý Maletín
561/4	vod. pl.	424	6	Česká republika, Lesy České republiky, s.p., Přemyslova 1106/19, 50008 Hradec Králové, 1/1	Starý Maletín
685	lesní	686	6	Česká republika, Lesy České republiky, s.p., Přemyslova 1106/19, 50008 Hradec Králové, 1/1	Starý Maletín
561/3	lesní	887	6	Česká republika, Lesy České republiky, s.p., Přemyslova 1106/19, 50008 Hradec Králové, 1/1	Starý Maletín
648/2	lesní	1074	6	Česká republika, Lesy České republiky, s.p., Přemyslova 1106/19, 50008 Hradec Králové, 1/1	Starý Maletín
585	lesní	7182	6	Česká republika, Lesy České republiky, s.p., Přemyslova 1106/19, 50008 Hradec Králové, 1/1	Starý Maletín
2263/1	orná půda	911	10001	Obec Maletín, Starý Maletín 21, 78901 Maletín, 1/1	Starý Maletín
500	orná půda	9235	10002	Státní pozemkový úřad, Husinecká 1024/11a, 13000 Praha, Česká republika, 1/1	Starý Maletín
808	ostat. pl.	1048	482	JUDr. Ing. et Ing. Bc. Roman Ondrýsek MBA, Ph.D., Holečkova 619/59, 15000 Praha, 1/1	Starý Maletín
2283/3	ostat. pl.	338	6	Česká republika, Lesy České republiky, s.p., Přemyslova 1106/19, 50008 Hradec Králové, 1/1	Starý Maletín
497	orná půda	5096	10002	Státní pozemkový úřad, Husinecká 1024/11a, 13000 Praha, Česká republika, 1/1	Starý Maletín
960	lesní	58383	10001	Obec Maletín, Starý Maletín 21, 78901 Maletín, 1/1	Starý Maletín
2283/1	lesní	1129	6	Česká republika, Lesy České republiky, s.p., Přemyslova 1106/19, 50008 Hradec Králové, 1/1	Starý Maletín
816/1	lesní	9221	6	Česká republika, Lesy České republiky, s.p., Přemyslova 1106/19, 50008 Hradec Králové, 1/1	Starý Maletín
914/1	trav. por.	2986	305	Lesní družstvo "Háj", Nový Maletín 21, 78901 Maletín, 1/1	Starý Maletín
1287	lesní	4249	10001	Obec Maletín, Starý Maletín 21, 78901 Maletín, 1/1	Starý Maletín
1151	lesní	79004	10001	Obec Maletín, Starý Maletín 21, 78901 Maletín, 1/1	Starý Maletín
1185	lesní	8368	117	Josef Dostál, Šafaříkova 570, 51754 Vamberk, 1/1	Starý Maletín
1207	lesní	24741	10001	Obec Maletín, Starý Maletín 21, 78901 Maletín, 1/1	Starý Maletín
1157/2	lesní	3540	10001	Obec Maletín, Starý Maletín 21, 78901 Maletín, 1/1	Starý Maletín
1206	lesní	2827	160	Růžena Šoupalová, Dlouhá Ves 4, 78901 Hynčina, 1/1	Starý Maletín
1225	lesní	3268	293	Hynek Štajgl, Severovýchod 484/26, 78901 Zábřeh, 1/1	Starý Maletín
2368	ostat. pl.	1119	10001	Obec Maletín, Starý Maletín 21, 78901 Maletín, 1/1	Starý Maletín
1317/1	lesní	7981	10001	Obec Maletín, Starý Maletín 21, 78901 Maletín, 1/1	Starý Maletín
1317/3	trav. por.	580	10002	Státní pozemkový úřad, Husinecká 1024/11a, 13000 Praha, Česká republika, 1/1	Starý Maletín
1315	lesní	2434	10001	Obec Maletín, Starý Maletín 21, 78901 Maletín, 1/1	Starý Maletín
1273/2	ostat. pl.	782	10001	Obec Maletín, Starý Maletín 21, 78901 Maletín, 1/1	Starý Maletín
1277	lesní	70472	10001	Obec Maletín, Starý Maletín 21, 78901 Maletín, 1/1	Starý Maletín
2367/2	orná půda	882	10001	Obec Maletín, Starý Maletín 21, 78901 Maletín, 1/1	Starý Maletín
2371/1	ostat. pl.	756	10001	Obec Maletín, Starý Maletín 21, 78901 Maletín, 1/1	Starý Maletín
1280	ostat. pl.	124	507	Petr Jeglík, Křižanov 6, 78901 Hynčina, 1/1	Starý Maletín
1250/3	ostat. pl.	219	10001	Obec Maletín, Starý Maletín 21, 78901 Maletín, 1/1	Starý Maletín
1281	ostat. pl.	207	511	Martin Till, Starý Maletín 133, 78901 Maletín, 1/1	Starý Maletín
1292/1	lesní	1460	10001	Obec Maletín, Starý Maletín 21, 78901 Maletín, 1/1	Starý Maletín
2284	lesní	1166	6	Česká republika, Lesy České republiky, s.p., Přemyslova 1106/19, 50008 Hradec Králové, 1/1	Starý Maletín

D35 Staré Město - Mohelnice

parcely PUPFL, v jejíchž ochranném pásmu 50m se nachází stavba

Parc.č. dle **KN** stávající	druh pozemku	způsob využití	Výměra dle **KN** m²	**LV**	**Vlastník**	**katastrální území**
20*)	lesní	PUPFL	7859	13	Lesy České republiky, s.p. 42196451, Přemyslova 1106/19, 50008 Hradec Králové, Česká republika 1, 1/1	Prklišov
98/1*)	lesní	PUPFL	188231	10001	Obec Borušov 579475, Borušov 60, 57101 Borušov, 1/1	Prklišov
292/4*)	lesní	PUPFL	431897	13	Lesy České republiky, s.p. 42196451, Přemyslova 1106/19, 50008 Hradec Králové, Česká republika 1, 1/1	Prklišov
343/1*)	lesní	PUPFL	5732	10001	Obec Dětřichov u Moravské Třebové 579491, Dětřichov u Moravské Třebové 82, 57101 Dětřichov u Moravské Třebové, 1/1	Dětřichov u Moravské Třebové
343/2	lesní	PUPFL	5679	10001	Obec Dětřichov u Moravské Třebové 579491, Dětřichov u Moravské Třebové 82, 57101 Dětřichov u Moravské Třebové, 1/1	Dětřichov u Moravské Třebové
380*)	lesní	PUPFL	14804	10001	Obec Dětřichov u Moravské Třebové 579491, Dětřichov u Moravské Třebové 82, 57101 Dětřichov u Moravské Třebové, 1/1	Dětřichov u Moravské Třebové
381/1*)	lesní	PUPFL	36704	10001	Obec Dětřichov u Moravské Třebové 579491, Dětřichov u Moravské Třebové 82, 57101 Dětřichov u Moravské Třebové, 1/1	Dětřichov u Moravské Třebové
439*)	lesní	PUPFL	12099	10001	Obec Dětřichov u Moravské Třebové 579491, Dětřichov u Moravské Třebové 82, 57101 Dětřichov u Moravské Třebové, 1/1	Dětřichov u Moravské Třebové
443	lesní	PUPFL	15541	10001	Obec Dětřichov u Moravské Třebové 579491, Dětřichov u Moravské Třebové 82, 57101 Dětřichov u Moravské Třebové, 1/1	Dětřichov u Moravské Třebové
446*)	lesní	PUPFL	898	10001	Obec Dětřichov u Moravské Třebové 579491, Dětřichov u Moravské Třebové 82, 57101 Dětřichov u Moravské Třebové, 1/1	Dětřichov u Moravské Třebové
447/1*)	lesní	PUPFL	5679	10001	Obec Dětřichov u Moravské Třebové 579491, Dětřichov u Moravské Třebové 82, 57101 Dětřichov u Moravské Třebové, 1/1	Dětřichov u Moravské Třebové
477/1	lesní	PUPFL	1185	10001	Obec Dětřichov u Moravské Třebové 579491, Dětřichov u Moravské Třebové 82, 57101 Dětřichov u Moravské Třebové, 1/1	Dětřichov u Moravské Třebové
484/1*)	lesní	PUPFL	18349	10001	Obec Dětřichov u Moravské Třebové 579491, Dětřichov u Moravské Třebové 82, 57101 Dětřichov u Moravské Třebové, 1/1	Dětřichov u Moravské Třebové
495/4	lesní	PUPFL	102	149	Libuše Žáková, Dětřichov u Moravské Třebové 21, 57101 Dětřichov u Moravské Třebové, 2/12, Ing. Pavel Adamec, Dětřichov u Moravské Třebové 98, 57101 Dětřichov u Moravské Třebové, 5/12, Jiří Adamec, Dětřichov u Moravské Třebové 94, 57101 Dětřichov u Moravské Třebové, 5/12	Dětřichov u Moravské Třebové
495/8*)	lesní	PUPFL	717	10001	Obec Dětřichov u Moravské Třebové 579491, Dětřichov u Moravské Třebové 82, 57101 Dětřichov u Moravské Třebové, 1/1	Dětřichov u Moravské Třebové
495/9*)	lesní	PUPFL	1925	10001	Obec Dětřichov u Moravské Třebové 579491, Dětřichov u Moravské Třebové 82, 57101 Dětřichov u Moravské Třebové, 1/1	Dětřichov u Moravské Třebové
495/18*)	lesní	PUPFL	105	60000	Česká republika 1, Úřad pro zastupování státu ve věcech majetkových 69797111, Rašínovo nábřeží 390/42, 12800 Praha, 1/1	Dětřichov u Moravské Třebové
495/20	lesní	PUPFL	233	61	Lesy České republiky, s.p. 42196451, Přemyslova 1106/19, 50008 Hradec Králové, Česká republika 1, 1/1	Dětřichov u Moravské Třebové
521/1*)	lesní	PUPFL	411	10001	Obec Dětřichov u Moravské Třebové 579491, Dětřichov u Moravské Třebové 82, 57101 Dětřichov u Moravské Třebové, 1/1	Dětřichov u Moravské Třebové
522/1	lesní	PUPFL	10822	10001	Obec Dětřichov u Moravské Třebové 579491, Dětřichov u Moravské Třebové 82, 57101 Dětřichov u Moravské Třebové, 1/1	Dětřichov u Moravské Třebové
1266*)	lesní	PUPFL	8251	6	Pavel Komárek, Dětřichov u Moravské Třebové 45, 57101 Dětřichov u Moravské Třebové, 1/2, Ludmila Komárková, Dětřichov u Moravské Třebové 45, 57101 Dětřichov u Moravské Třebové, 1/2	Dětřichov u Moravské Třebové
1268*)	lesní	PUPFL	3535	10001	Obec Dětřichov u Moravské Třebové 579491, Dětřichov u Moravské Třebové 82, 57101 Dětřichov u Moravské Třebové, 1/1	Dětřichov u Moravské Třebové
1290	lesní	PUPFL	3533	10001	Obec Dětřichov u Moravské Třebové 579491, Dětřichov u Moravské Třebové 82, 57101 Dětřichov u Moravské Třebové, 1/1	Dětřichov u Moravské Třebové
1309*)	lesní	PUPFL	1763	10001	Obec Dětřichov u Moravské Třebové 579491, Dětřichov u Moravské Třebové 82, 57101 Dětřichov u Moravské Třebové, 1/1	Dětřichov u Moravské Třebové
1311	lesní	PUPFL	93	10001	Obec Dětřichov u Moravské Třebové 579491, Dětřichov u Moravské Třebové 82, 57101 Dětřichov u Moravské Třebové, 1/1	Dětřichov u Moravské Třebové
1319	lesní	PUPFL	80	10001	Obec Dětřichov u Moravské Třebové 579491, Dětřichov u Moravské Třebové 82, 57101 Dětřichov u Moravské Třebové, 1/1	Dětřichov u Moravské Třebové
1323*)	lesní	PUPFL	750	10001	Obec Dětřichov u Moravské Třebové 579491, Dětřichov u Moravské Třebové 82, 57101 Dětřichov u Moravské Třebové, 1/1	Dětřichov u Moravské Třebové
1324*)	lesní	PUPFL	104	10001	Obec Dětřichov u Moravské Třebové 579491, Dětřichov u Moravské Třebové 82, 57101 Dětřichov u Moravské Třebové, 1/1	Dětřichov u Moravské Třebové
1325	lesní	PUPFL	967	10001	Obec Dětřichov u Moravské Třebové 579491, Dětřichov u Moravské Třebové 82, 57101 Dětřichov u Moravské Třebové, 1/1	Dětřichov u Moravské Třebové
1407	lesní	PUPFL	1441	241	Mintěl Dalibor Ing., Pod Morávií 1316/16, 74221 Kopřivnice	Krchleby na Moravě
1423/1	lesní	PUPFL	11780	214	Zábřežská lesní s.r.o. 45193185, Lukavice 115, 78901 Lukavice, 1/1	Krchleby na Moravě
1423/3	lesní	PUPFL	812	214	Zábřežská lesní s.r.o. 45193185, Lukavice 115, 78901 Lukavice, 1/1	Krchleby na Moravě
1424	lesní	PUPFL	369	214	Zábřežská lesní s.r.o. 45193185, Lukavice 115, 78901 Lukavice, 1/1	Krchleby na Moravě
232/1*)	lesní	PUPFL	175016	10001	Obec Maletín 302988, Starý Maletín 21, 78901 Maletín, 1/1	Javoří u Maletína
246/1	lesní	PUPFL	3863	10001	Obec Maletín 302988, Starý Maletín 21, 78901 Maletín, 1/1	Javoří u Maletína
249/2*)	lesní	PUPFL	284	10001	Obec Maletín 302988, Starý Maletín 21, 78901 Maletín, 1/1	Javoří u Maletína
301	lesní	PUPFL	2148	286	Ing. Antonín Vaculík Ph.D., Nemocniční 1769/41, 78701 Šumperk, 1/1	Javoří u Maletína
328/2*)	lesní	PUPFL	270	10001	Obec Maletín 302988, Starý Maletín 21, 78901 Maletín, 1/1	Javoří u Maletína
332*)	lesní	PUPFL	43513	10001	Obec Maletín 302988, Starý Maletín 21, 78901 Maletín, 1/1	Javoří u Maletína
334	lesní	PUPFL	5715	303	Jana Pospíšilová, Horní Krčmy 1091/8, 78985 Mohelnice, 1/2, MUDr. Stanislava Coufalová, Jižní 1295/18, 78985 Mohelnice, 1/2	Javoří u Maletína
347/2*)	lesní	PUPFL	2751	10001	Obec Maletín 302988, Starý Maletín 21, 78901 Maletín, 1/1	Javoří u Maletína
347/3*)	lesní	PUPFL	5303	10001	Obec Maletín 302988, Starý Maletín 21, 78901 Maletín, 1/1	Javoří u Maletína
379/2*)	lesní	PUPFL	534	6	Česká republika 1, Lesy České republiky, s.p. 42196451, Přemyslova 1106/19, 50008 Hradec Králové, 1/1	Javoří u Maletína

D35 Staré Město - Mohelnice

parcely PUPFL, v jejíchž ochranném pásmu 50m se nachází stavba

Parc.č. dle **KN** stávající	druh pozemku	způsob využití	Výměra dle **KN** m²	**LV**	**Vlastník**	**katastrální území**
380/2	lesní	PUPFL	162	10001	Obec Maletín 302988, Starý Maletín 21, 78901 Maletín, 1/1	Javoří u Maletína
391/1	lesní	PUPFL	4904	10001	Obec Maletín 302988, Starý Maletín 21, 78901 Maletín, 1/1	Javoří u Maletína
500/2*)	lesní	PUPFL	3432	6	Česká republika 1, Lesy České republiky, s.p. 42196451, Přemyslova 1106/19, 50008 Hradec Králové, 1/1	Javoří u Maletína
553/1*)	lesní	PUPFL	3338	295	ÚSOVSKO a. s. 60793015, Klopina 33, 78973 Klopina, 1/1	Javoří u Maletína
568/3	lesní	PUPFL	956	6	Česká republika 1, Lesy České republiky, s.p. 42196451, Přemyslova 1106/19, 50008 Hradec Králové, 1/1	Javoří u Maletína
600	lesní	PUPFL	4981	10001	Obec Maletín 302988, Starý Maletín 21, 78901 Maletín, 1/1	Javoří u Maletína
642*)	lesní	PUPFL	555	274	Ludmila Cupalová, Medlov 42, 78391 Medlov, 1/4, Božena Turková, Medlov 127, 78391 Medlov, 1/4,Jaroslava Čislinská, Medlov 91, 78391 Medlov, 1/12, Miroslav Svorada, Medlov 47, 78391 Medlov, 1/12,Pavla Koupilová, Medlov 129, 78391 Medlov, 1/12, Marie Štopplová, Medlov 45, 78391 Medlov, 1/4	Javoří u Maletína
643*)	lesní	PUPFL	805	274	Ludmila Cupalová, Medlov 42, 78391 Medlov, 1/4, Božena Turková, Medlov 127, 78391 Medlov, 1/4,Jaroslava Čislinská, Medlov 91, 78391 Medlov, 1/12, Miroslav Svorada, Medlov 47, 78391 Medlov, 1/12,Pavla Koupilová, Medlov 129, 78391 Medlov, 1/12, Marie Štopplová, Medlov 45, 78391 Medlov, 1/4	Javoří u Maletína
649	lesní	PUPFL	7746	10001	Obec Maletín 302988, Starý Maletín 21, 78901 Maletín, 1/1	Javoří u Maletína
650	lesní	PUPFL	786	10001	Obec Maletín 302988, Starý Maletín 21, 78901 Maletín, 1/1	Javoří u Maletína
652	lesní	PUPFL	1008	10001	Obec Maletín 302988, Starý Maletín 21, 78901 Maletín, 1/1	Javoří u Maletína
799/1*)	lesní	PUPFL	614	10001	Obec Maletín 302988, Starý Maletín 21, 78901 Maletín, 1/1	Javoří u Maletína
801/2*)	lesní	PUPFL	666	10001	Obec Maletín 302988, Starý Maletín 21, 78901 Maletín, 1/1	Javoří u Maletína
514/1	lesní	PUPFL	1239	6	Česká republika 1, Lesy České republiky, s.p. 42196451, Přemyslova 1106/19, 50008 Hradec Králové, 1/1	Starý Maletín
734*)	lesní	PUPFL	1473	6	Česká republika 1, Lesy České republiky, s.p. 42196451, Přemyslova 1106/19, 50008 Hradec Králové, 1/1	Starý Maletín
740*)	lesní	PUPFL	27178	6	Česká republika 1, Lesy České republiky, s.p. 42196451, Přemyslova 1106/19, 50008 Hradec Králové, 1/1	Starý Maletín
744*)	lesní	PUPFL	17741	6	Česká republika 1, Lesy České republiky, s.p. 42196451, Přemyslova 1106/19, 50008 Hradec Králové, 1/1	Starý Maletín
745	lesní	PUPFL	3076	6	Česká republika 1, Lesy České republiky, s.p. 42196451, Přemyslova 1106/19, 50008 Hradec Králové, 1/1	Starý Maletín
750*)	lesní	PUPFL	8618	6	Česká republika 1, Lesy České republiky, s.p. 42196451, Přemyslova 1106/19, 50008 Hradec Králové, 1/1	Starý Maletín
752*)	lesní	PUPFL	41527	6	Česká republika 1, Lesy České republiky, s.p. 42196451, Přemyslova 1106/19, 50008 Hradec Králové, 1/1	Starý Maletín
756/1*)	lesní	PUPFL	1395	6	Česká republika 1, Lesy České republiky, s.p. 42196451, Přemyslova 1106/19, 50008 Hradec Králové, 1/1	Starý Maletín
758/1	lesní	PUPFL	10586	6	Česká republika 1, Lesy České republiky, s.p. 42196451, Přemyslova 1106/19, 50008 Hradec Králové, 1/1	Starý Maletín
760/2*)	lesní	PUPFL	344	6	Česká republika 1, Lesy České republiky, s.p. 42196451, Přemyslova 1106/19, 50008 Hradec Králové, 1/1	Starý Maletín
761*)	lesní	PUPFL	2502	6	Česká republika 1, Lesy České republiky, s.p. 42196451, Přemyslova 1106/19, 50008 Hradec Králové, 1/1	Starý Maletín
763/1*)	lesní	PUPFL	14223	6	Česká republika 1, Lesy České republiky, s.p. 42196451, Přemyslova 1106/19, 50008 Hradec Králové, 1/1	Starý Maletín
764/1	lesní	PUPFL	688	6	Česká republika 1, Lesy České republiky, s.p. 42196451, Přemyslova 1106/19, 50008 Hradec Králové, 1/1	Starý Maletín
767	lesní	PUPFL	541	6	Česká republika 1, Lesy České republiky, s.p. 42196451, Přemyslova 1106/19, 50008 Hradec Králové, 1/1	Starý Maletín
768*)	lesní	PUPFL	17793	6	Česká republika 1, Lesy České republiky, s.p. 42196451, Přemyslova 1106/19, 50008 Hradec Králové, 1/1	Starý Maletín
776*)	lesní	PUPFL	4182	6	Česká republika 1, Lesy České republiky, s.p. 42196451, Přemyslova 1106/19, 50008 Hradec Králové, 1/1	Starý Maletín
783*)	lesní	PUPFL	20880	6	Česká republika 1, Lesy České republiky, s.p. 42196451, Přemyslova 1106/19, 50008 Hradec Králové, 1/1	Starý Maletín
785/1*)	lesní	PUPFL	26778	6	Česká republika 1, Lesy České republiky, s.p. 42196451, Přemyslova 1106/19, 50008 Hradec Králové, 1/1	Starý Maletín
790	lesní	PUPFL	3533	6	Česká republika 1, Lesy České republiky, s.p. 42196451, Přemyslova 1106/19, 50008 Hradec Králové, 1/1	Starý Maletín
794	lesní	PUPFL	39642	6	Česká republika 1, Lesy České republiky, s.p. 42196451, Přemyslova 1106/19, 50008 Hradec Králové, 1/1	Starý Maletín
800*)	lesní	PUPFL	1774	6	Česká republika 1, Lesy České republiky, s.p. 42196451, Přemyslova 1106/19, 50008 Hradec Králové, 1/1	Starý Maletín
804/1*)	lesní	PUPFL	1672	6	Česká republika 1, Lesy České republiky, s.p. 42196451, Přemyslova 1106/19, 50008 Hradec Králové, 1/1	Starý Maletín
806	lesní	PUPFL	407	6	Česká republika 1, Lesy České republiky, s.p. 42196451, Přemyslova 1106/19, 50008 Hradec Králové, 1/1	Starý Maletín
807*)	lesní	PUPFL	50912	6	Česká republika 1, Lesy České republiky, s.p. 42196451, Přemyslova 1106/19, 50008 Hradec Králové, 1/1	Starý Maletín
813/1	lesní	PUPFL	7234	512	Arcibiskupství olomoucké 445151, Wurmova 562/9, 77900 Olomouc, 1/1	Starý Maletín
813/2	lesní	PUPFL	2162	6	Česká republika 1, Lesy České republiky, s.p. 42196451, Přemyslova 1106/19, 50008 Hradec Králové, 1/1	Starý Maletín
818	lesní	PUPFL	34804	6	Česká republika 1, Lesy České republiky, s.p. 42196451, Přemyslova 1106/19, 50008 Hradec Králové, 1/1	Starý Maletín
819*)	lesní	PUPFL	1002507	6	Česká republika 1, Lesy České republiky, s.p. 42196451, Přemyslova 1106/19, 50008 Hradec Králové, 1/1	Starý Maletín
1151	lesní	PUPFL	79004	10001	Obec Maletín 302988, Starý Maletín 21, 78901 Maletín, 1/1	Starý Maletín
1157/2	lesní	PUPFL	3540	10001	Obec Maletín 302988, Starý Maletín 21, 78901 Maletín, 1/1	Starý Maletín
1179/1*)	lesní	PUPFL	8725	117	Josef Dostál, Šafaříkova 570, 51754 Vamberk, 1/1	Starý Maletín

D35 Staré Město - Mohelnice

parcely PUPFL, v jejíchž ochranném pásmu 50m se nachází stavba

Parc.č. dle **KN** stávající	druh pozemku	způsob využití	Výměra dle **KN** m²	**LV**	**Vlastník**	**katastrální území**
1207	lesní	PUPFL	24741	10001	Obec Maletín 302988, Starý Maletín 21, 78901 Maletín, 1/1	Starý Maletín
1208/1*)	lesní	PUPFL	11604	10001	Obec Maletín 302988, Starý Maletín 21, 78901 Maletín, 1/1	Starý Maletín
1220/2*)	lesní	PUPFL	5260	10001	Obec Maletín 302988, Starý Maletín 21, 78901 Maletín, 1/1	Starý Maletín
1222*)	lesní	PUPFL	926	10001	Obec Maletín 302988, Starý Maletín 21, 78901 Maletín, 1/1	Starý Maletín
1248*)	lesní	PUPFL	57354	10001	Obec Maletín 302988, Starý Maletín 21, 78901 Maletín, 1/1	Starý Maletín
1255/2*)	lesní	PUPFL	11994	10001	Obec Maletín 302988, Starý Maletín 21, 78901 Maletín, 1/1	Starý Maletín
1277*)	lesní	PUPFL	70472	10001	Obec Maletín 302988, Starý Maletín 21, 78901 Maletín, 1/1	Starý Maletín
1284/1	lesní	PUPFL	8886	10001	Obec Maletín 302988, Starý Maletín 21, 78901 Maletín, 1/1	Starý Maletín
1284/2	lesní	PUPFL	3625	10001	Obec Maletín 302988, Starý Maletín 21, 78901 Maletín, 1/1	Starý Maletín
1295/2*)	lesní	PUPFL	9191	10001	Obec Maletín 302988, Starý Maletín 21, 78901 Maletín, 1/1	Starý Maletín
1320/1*)	lesní	PUPFL	4991	10001	Obec Maletín 302988, Starý Maletín 21, 78901 Maletín, 1/1	Starý Maletín
1320/2	lesní	PUPFL	1614	10001	Obec Maletín 302988, Starý Maletín 21, 78901 Maletín, 1/1	Starý Maletín
2264*)	lesní	PUPFL	2067	6	Česká republika 1, Lesy České republiky, s.p. 42196451, Přemyslova 1106/19, 50008 Hradec Králové, 1/1	Starý Maletín
2274*)	lesní	PUPFL	1955	6	Česká republika 1, Lesy České republiky, s.p. 42196451, Přemyslova 1106/19, 50008 Hradec Králové, 1/1	Starý Maletín
2276*)	lesní	PUPFL	1927	6	Česká republika 1, Lesy České republiky, s.p. 42196451, Přemyslova 1106/19, 50008 Hradec Králové, 1/1	Starý Maletín
2282*)	lesní	PUPFL	2304	6	Česká republika 1, Lesy České republiky, s.p. 42196451, Přemyslova 1106/19, 50008 Hradec Králové, 1/1	Starý Maletín
2362*)	lesní	PUPFL	1195	10001	Obec Maletín 302988, Starý Maletín 21, 78901 Maletín, 1/1	Starý Maletín
2370	lesní	PUPFL	439	512	Arcibiskupství olomoucké 445151, Wurmova 562/9, 77900 Olomouc, 1/1	Starý Maletín

*) takto označené parcely jsou předmětem záborů stavby D35 Staré Město-Mohelnice