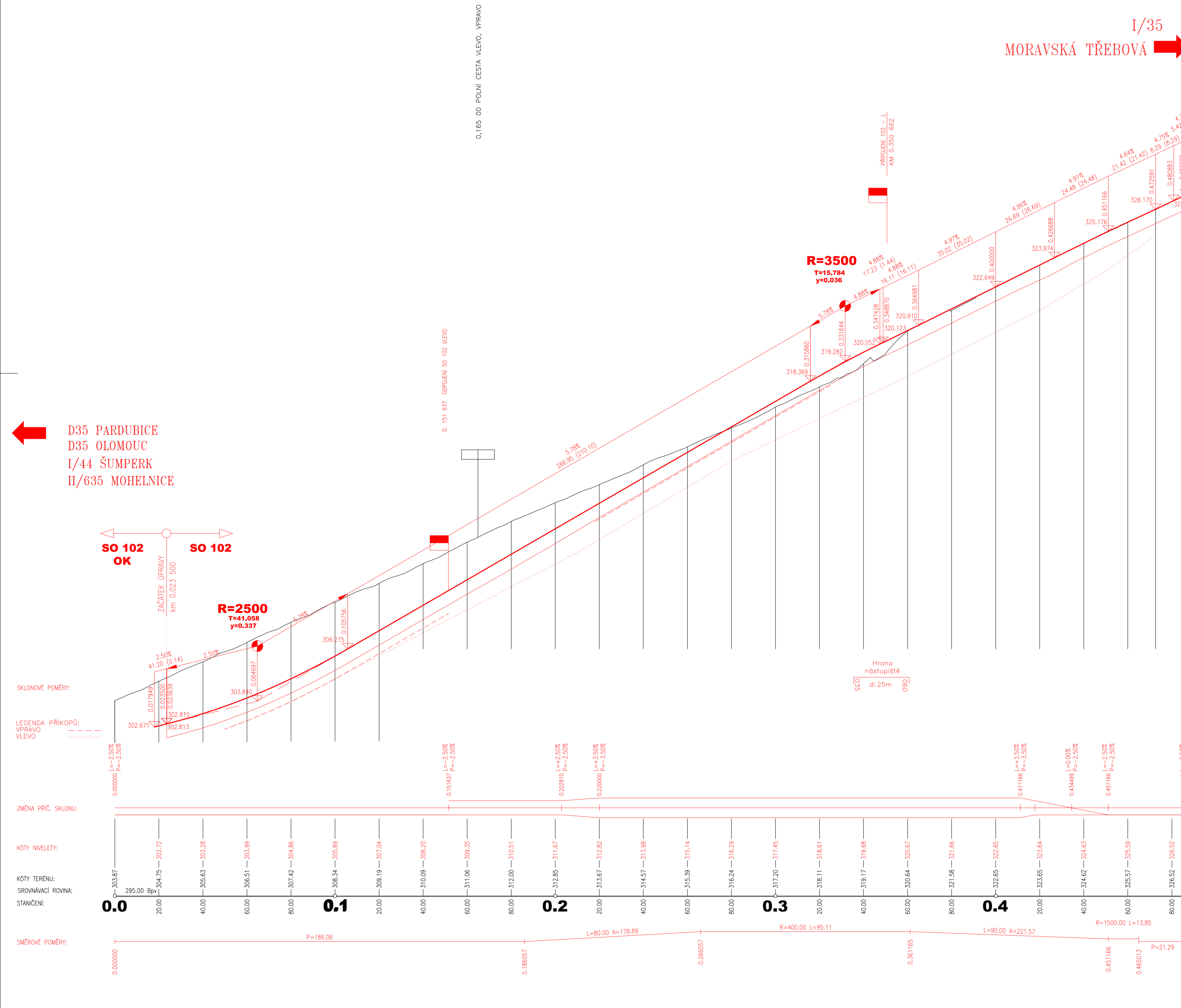


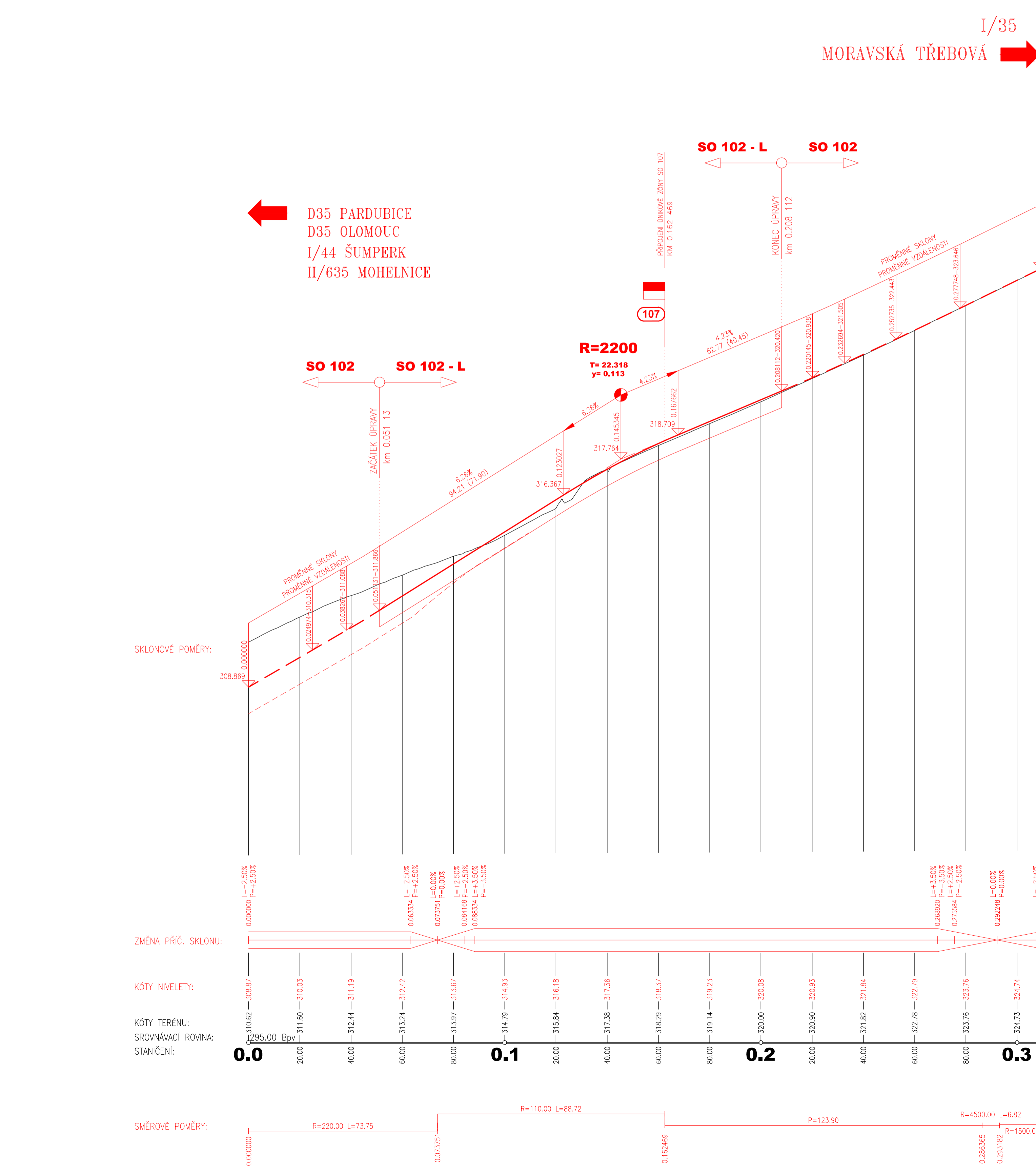
DRUH POVRCHU ÚZEMÍ: ORNÁ PŮDA POLNÍ CESTA
 KATASTRÁLNÍ ÚZEMÍ: PODOŘÍ U MOHELNICE
 KRAJ: OLOMOUCKÝ

PODÉLNÝ PROFIL
 M 1:1000/100
 SO 102 PŘELOŽKA SILNICE I/35 VČETNĚ OK



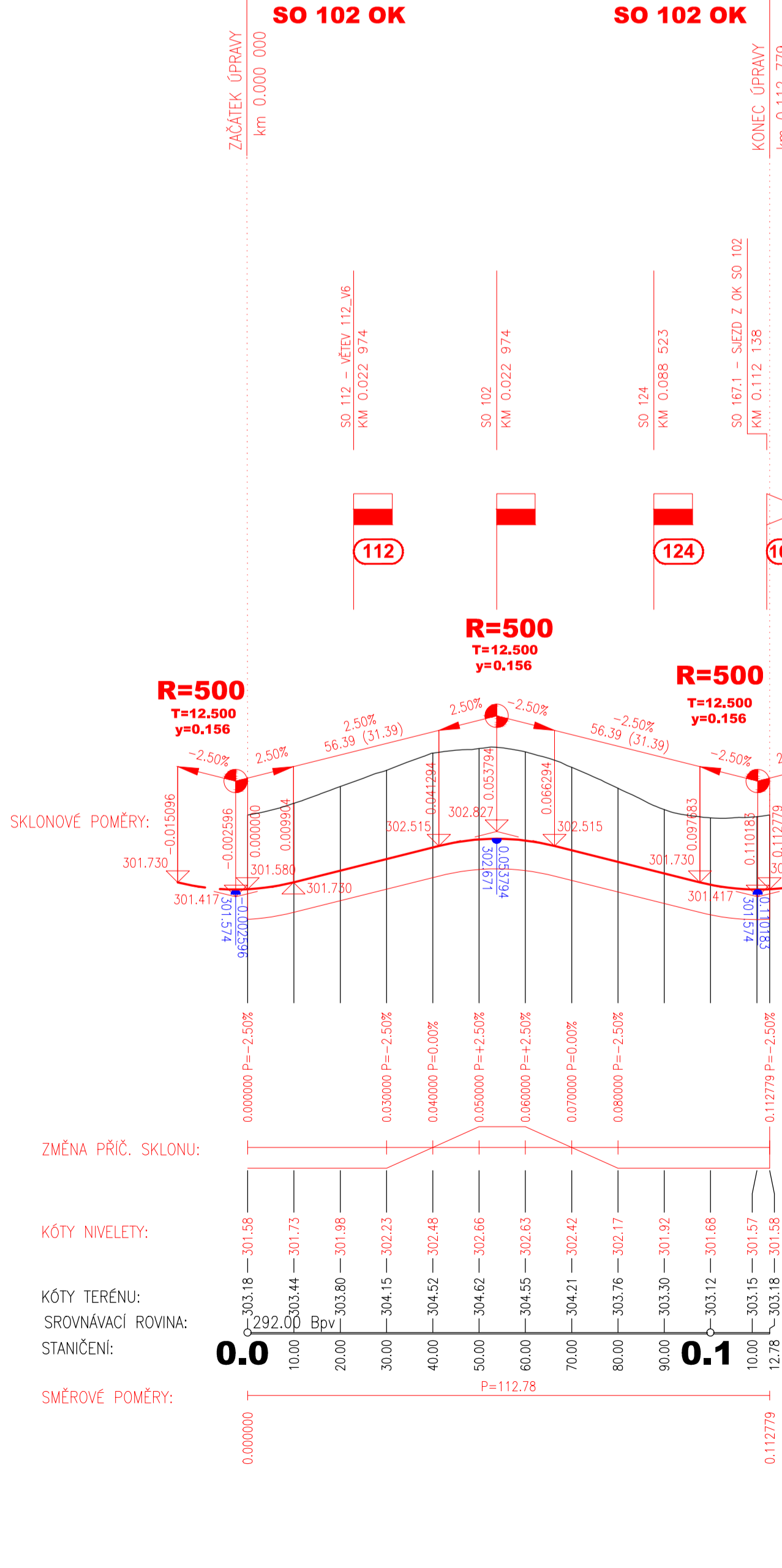
DRUH POVRCHU ÚZEMÍ: ORNÁ PŮDA PODOŘÍ U MOHELNICE
 KATASTRÁLNÍ ÚZEMÍ: PODOŘÍ U MOHELNICE
 KRAJ: OLOMOUCKÝ

PODÉLNÝ PROFIL
 M 1:1000/100
 SO 102 PŘELOŽKA SILNICE I/35 VČETNĚ OK LEVÝ JÍZDNÍ PÁS 102 - L



DRUH POVRCHU ÚZEMÍ: ORNÁ PŮDA PODOŘÍ U MOHELNICE
 KATASTRÁLNÍ ÚZEMÍ: PODOŘÍ U MOHELNICE
 KRAJ: OLOMOUCKÝ

PODÉLNÝ PROFIL
 M 1:1000/100
 SO 102 PŘELOŽKA SILNICE I/35 VČETNĚ OK OKRUŽNÍ KŘÍŽOVATKA



ČÁST D
 VÝŠKOVÝ SYSTÉM Bpv SOUŘADNICOVÝ SYSTÉM S-JTSK

OBJEKTOVÝ ÚČEL: ŘSD ČR
 REKONSTRUKCE SILNICE A DALŠÍCH
 NA PANKVĚ 546/96
 146 00 PRAHA 4
 IČO: 659 93 390
 Číslo směrek: 14PT-000556

ZHOTOVITEL PD: SUDOP GROUP_Veiké projekty_RS
 Zastoupené osobou: VPP DECO PRAHA a.s.
 Poděbrská 1014/20
 146 00 PRAHA 4
 IČO: 601 93 280

HLAVNÍ INŽENÝR PROJEKTU: ING. JAN HRACHOVEC

ŘEŠITEL ATLETERU: ING. VLADIMÍR NAVRÁTIL	DOPRAVOPROJEKT BRNO
HLAVNÍ INŽENÝR PROJEKTU: ING. JAN HRACHOVEC	Koutníčova 27 I/13, 602 00 BRNO
ZODPOVĚDNÝ PROJEKTANT: ING. KO KISS	DATUM: 04/2020
VYPRACOVAL: ING. MARTIN VENCIL	FORMÁT: A4
KONTROLOVAL: ING. VLADIMÍR NAVRÁTIL	MĚŘITKO: 1:1000/100
	Č. ZAKÁZKY: 19-003-A1-DUR
	ÚČEL: DÚR
	Č. SOUPRAVY: ČÁST
	PŘÍLOHA: D.1.1
	102.3

PODÉLNÉ PROFILY