PODÉLNÝ PROFIL SO 155
M 1:2000, 1:200

DRUH POVRCHU ÚZEMÍ	
KATASTRÁLNÍ ÚZEMÍ	STARÝ MALETÍN
OKRES:	ŠUMPERK
KRAJ:	OLOMOUCKÝ

SO 155 A

SKLONOVÉ POMĚRY:

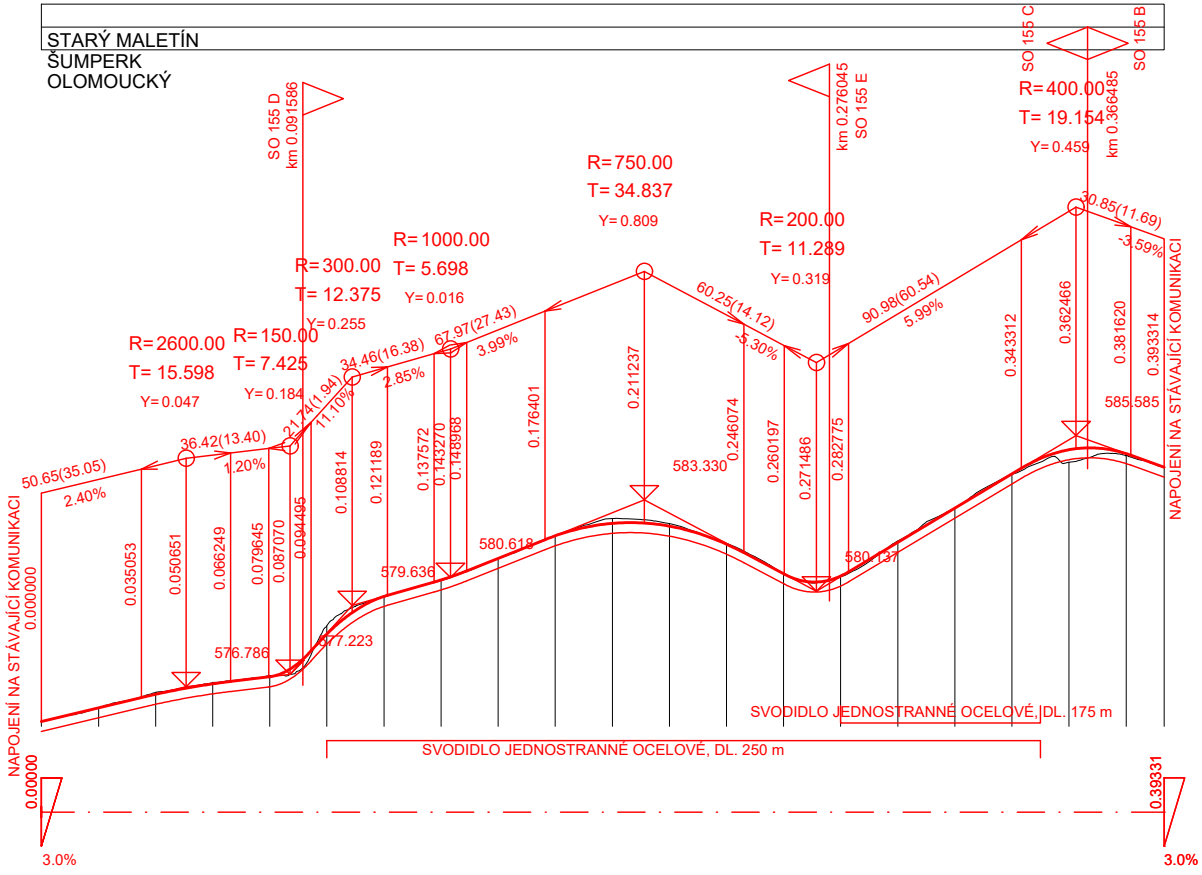
NAPOJENÍ NA STÁVAJÍCÍ KOMUNIKACI
0.000000
50.65(35.05)
2.40%
0.035053
0.050651
36.42(13.40)
1.20%
R=2600.00
T=15.598
Y=0.047
0.066249
0.079645
0.087070
0.094495
576.786
SO 155 D
km 0.091586
R=150.00
T=7.425
Y=0.184
21.74(1.94)
11.10%
577.223
R=300.00
T=12.375
Y=0.255
0.108814
0.121189
34.46(16.38)
2.85%
R=1000.00
T=5.698
Y=0.016
0.137572
0.143270
0.148968
579.636
67.97(27.43)
3.99%
0.176401
580.618
R=750.00
T=34.837
Y=0.809
0.211237
583.330
60.25(14.12)
-5.30%
0.246074
0.260197
0.271486
R=200.00
T=11.289
Y=0.319
km 0.276045
SO 155 E
0.282775
580.137
90.98(60.54)
5.99%
0.343312
SO 155 C
R=400.00
T=19.154
Y=0.459
km 0.366485
SO 155 B
0.362466
30.85(11.69)
-3.59%
0.381620
0.393314
585.585
NAPOJENÍ NA STÁVAJÍCÍ KOMUNIKACI
SVODIDLO JEDNOSTRANNÉ OCELOVÉ, DL. 175 m
SVODIDLO JEDNOSTRANNÉ OCELOVÉ, DL. 250 m
0.00000
3.0%
0.39331
3.0%

MĚŘÍTKA:
1: 2000., 1: 200.

KÓTY NIVELETY:	575.57	576.05	576.53	576.89	577.14	578.64	579.95	580.53	581.29	582.08	582.51	582.41	581.78	580.75	580.67	581.84	583.04	584.24	585.09	584.95	584.48
KÓTY TERÉNU:	575.57	576.06	576.60	576.94	577.18	578.92	579.94	580.52	581.28	582.08	582.68	582.50	581.81	580.75	580.64	581.89	583.04	584.23	584.66	584.89	584.47
SROVNÁVACÍ ROVINA:	561.0																				
STANIČENÍ:	0.0	20.00	40.00	60.00	80.00	0.1	20.00	40.00	60.00	80.00	0.2	20.00	40.00	60.00	80.00	0.3	20.00	40.00	60.00	80.00	93.31

SMĚROVÉ POMĚRY:

P= 11.13 | 11.13 | R= 100.00 L= 128.80 | 139.93 | P= 113.76 | 253.69 | R= 25.00 | 293.53 | P= 59.00 | 352.53 | R= 100.00 | 379.71 | P= 13.59 | 3.31

DRUH POVRCHU ÚZEMÍ
KATASTRÁLNÍ ÚZEMÍ
OKRES:
KRAJ:

SO 155 B

SKLONOVÉ POMĚRY:

MĚŘÍTKA:
1: 2000., 1: 200.

KÓTY NIVELETY:

KÓTY TERÉNU:

SROVNÁVACÍ ROVINA:

STANIČENÍ:

SMĚROVÉ POMĚRY:

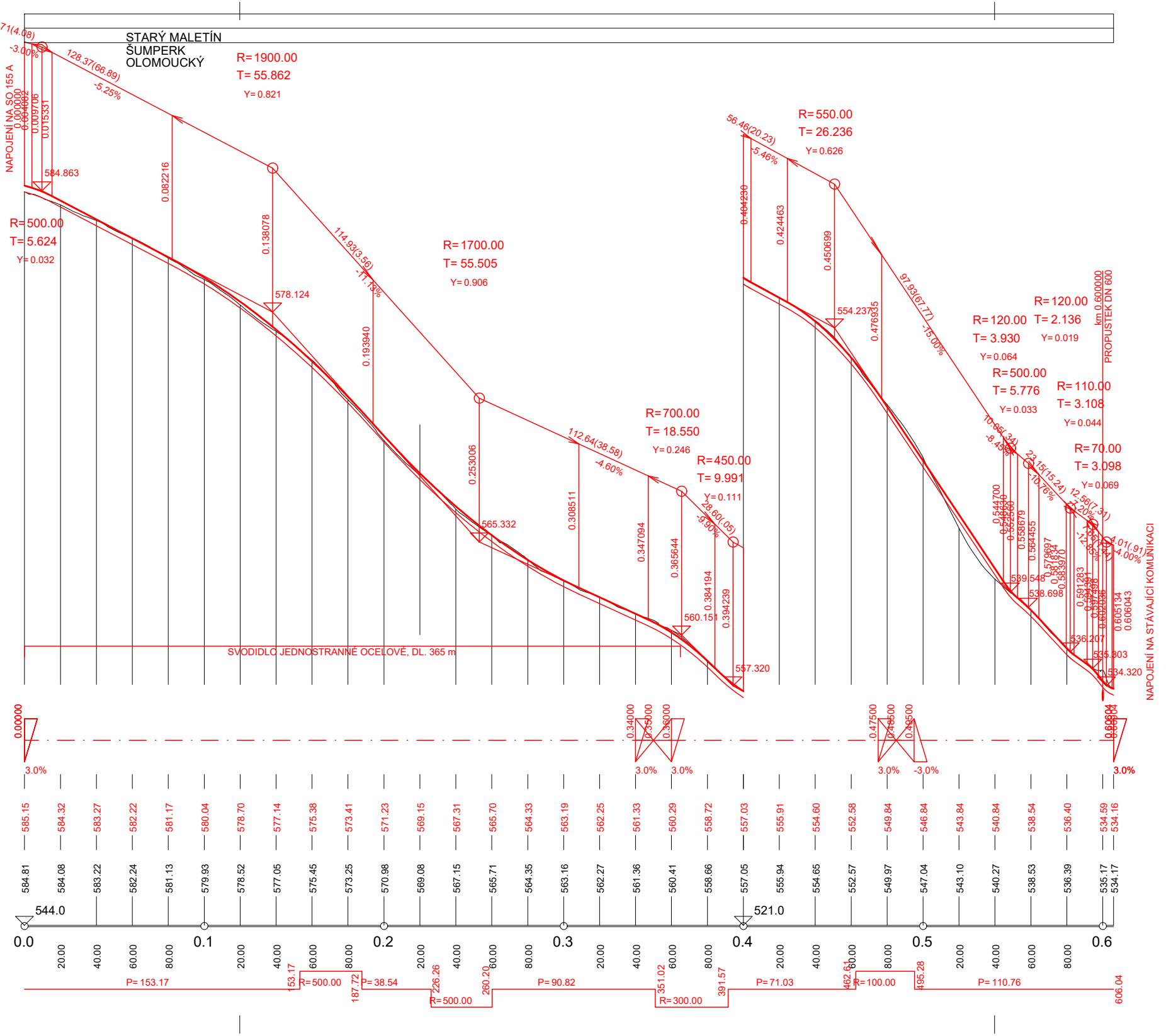

STARÝ MALETÍN
ŠUMPERK
OLOMOUCKÝ
NAPOJENÍ NA SO 155 A
71(4.08)
-3.00%
128.37(66.89)
-5.25%
R= 1900.00
T= 55.862
Y= 0.821
0.000000
0.004082
0.009706
0.015331
584.863
0.082216
R= 500.00
T= 5.624
Y= 0.032
0.138078
578.124
114.93(3.56)
-11.13%
0.193940
R= 1700.00
T= 55.505
Y= 0.906
0.253006
565.332
112.64(38.58)
-4.60%
0.308511
0.347094
0.365644
R= 700.00
T= 18.550
Y= 0.246
R= 450.00
T= 9.991
Y= 0.111
28.60(.05)
-9.90%
0.384194
0.394239
560.151
557.320
SVODIDLO JEDNOSTRANNÉ OCELOVÉ, DL. 365 m
56.46(20.23)
-5.46%
R= 550.00
T= 26.236
Y= 0.626
0.404230
0.424463
0.450699
554.237
0.476935
97.93(67.77)
-15.00%
R= 120.00
T= 3.930
Y= 0.064
R= 120.00
T= 2.136
Y= 0.019
km 0.600000
PROPUSTEK DN 600
R= 500.00
T= 5.776
Y= 0.033
R= 110.00
T= 3.108
Y= 0.044
R= 70.00
T= 3.098
Y= 0.069
10.85(.34)
-8.45%
23.15(15.24)
-10.76%
12.56(7.31)
-11.20%
4.01(.91)
-4.00%
0.544700
0.548630
0.552560
0.558679
0.564455
0.579697
0.581834
0.583970
539.548
538.698
0.591283
0.594391
0.597498
0.602036
0.605134
0.606043
536.207
535.303
534.320
NAPOJENÍ NA STÁVAJÍCÍ KOMUNIKACI
0.00000
3.0%
0.34000
0.35000
0.36000
3.0%
3.0%
0.47500
0.48500
0.49500
3.0%
-3.0%
0.60000
0.60604
3.0%
585.15
584.32
583.27
582.22
581.17
580.04
578.70
577.14
575.38
573.41
571.23
569.15
567.31
565.70
564.33
563.19
562.25
561.33
560.29
558.72
557.03
555.91
554.60
552.58
549.84
546.84
543.84
540.84
538.54
536.40
534.59
534.16
584.81
584.08
583.22
582.24
581.13
579.93
578.52
577.05
575.45
573.25
570.98
569.08
567.15
565.71
564.35
563.16
562.27
561.36
560.41
558.66
557.05
555.94
554.65
552.57
549.97
547.04
543.10
540.27
538.53
536.39
535.17
534.17
544.0
521.0
0.0
20.00
40.00
60.00
80.00
0.1
20.00
40.00
60.00
80.00
0.2
20.00
40.00
60.00
80.00
0.3
20.00
40.00
60.00
80.00
0.4
20.00
40.00
60.00
80.00
0.5
20.00
40.00
60.00
80.00
0.6
P= 153.17
153.17
R= 500.00
187.72
P= 38.54
226.26
R= 500.00
260.20
P= 90.82
351.02
R= 300.00
391.57
P= 71.03
462.61
R= 100.00
495.28
P= 110.76
606.04

DRUH POVRCHU ÚZEMÍ
KATASTRÁLNÍ ÚZEMÍ STARÝ MALETÍN
OKRES: ŠUMPERK
KRAJ: OLOMOUCKÝ

SO 155 C

SKLONOVÉ POMĚRY:

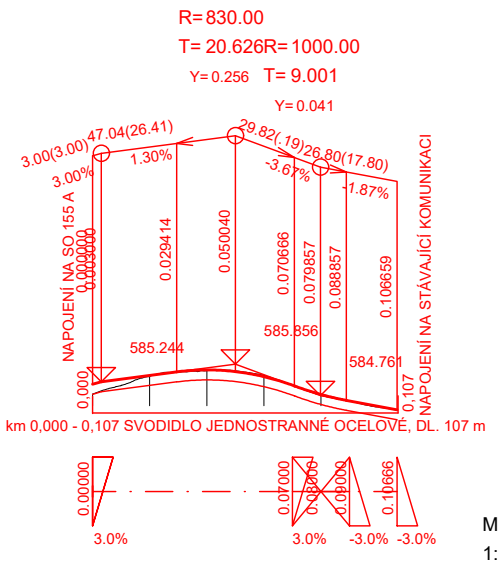
R= 830.00
T= 20.626
R= 1000.00
Y= 0.256
T= 9.001
Y= 0.041
3.00(3.00)
47.04(26.41)
29.82(.19)
26.80(17.80)
3.00%
1.30%
-3.67%
-1.87%
NAPOJENÍ NA SO 155 A
0.000000
0.029414
0.050040
0.070666
0.079857
0.088857
0.106659
585.244
585.856
584.761
NAPOJENÍ NA STÁVAJÍCÍ KOMUNIKACI
0.000
0.107
km 0,000 - 0,107 SVODIDLO JEDNOSTRANNÉ OCELOVÉ, DL. 107 m
0.00000
0.07000
0.08000
0.09000
0.10666
3.0%
3.0%
-3.0%
-3.0%

MĚŘÍTKA:
1: 2000., 1: 200.

KÓTY NIVELETY:	585.15	585.47	585.66	585.42	584.80	584.38	584.26
KÓTY TERÉNU:	584.81	585.44	585.63	585.47	584.78	584.36	584.26
SROVNÁVACÍ ROVINA:	570.0						
STANIČENÍ:	0.0	20.00	40.00	60.00	80.00	0.1	

SMĚROVÉ POMĚRY:
P= 16.78 | 16.78 | R= 90.00 | 55.07 | P= 51.59 | 106.66

DRUH POVRCHU ÚZEMÍ
KATASTRÁLNÍ ÚZEMÍ STARÝ MALETÍN
OKRES: ŠUMPERK
KRAJ: OLOMOUCKÝ

SO 155 D

SKLONOVÉ POMĚRY:

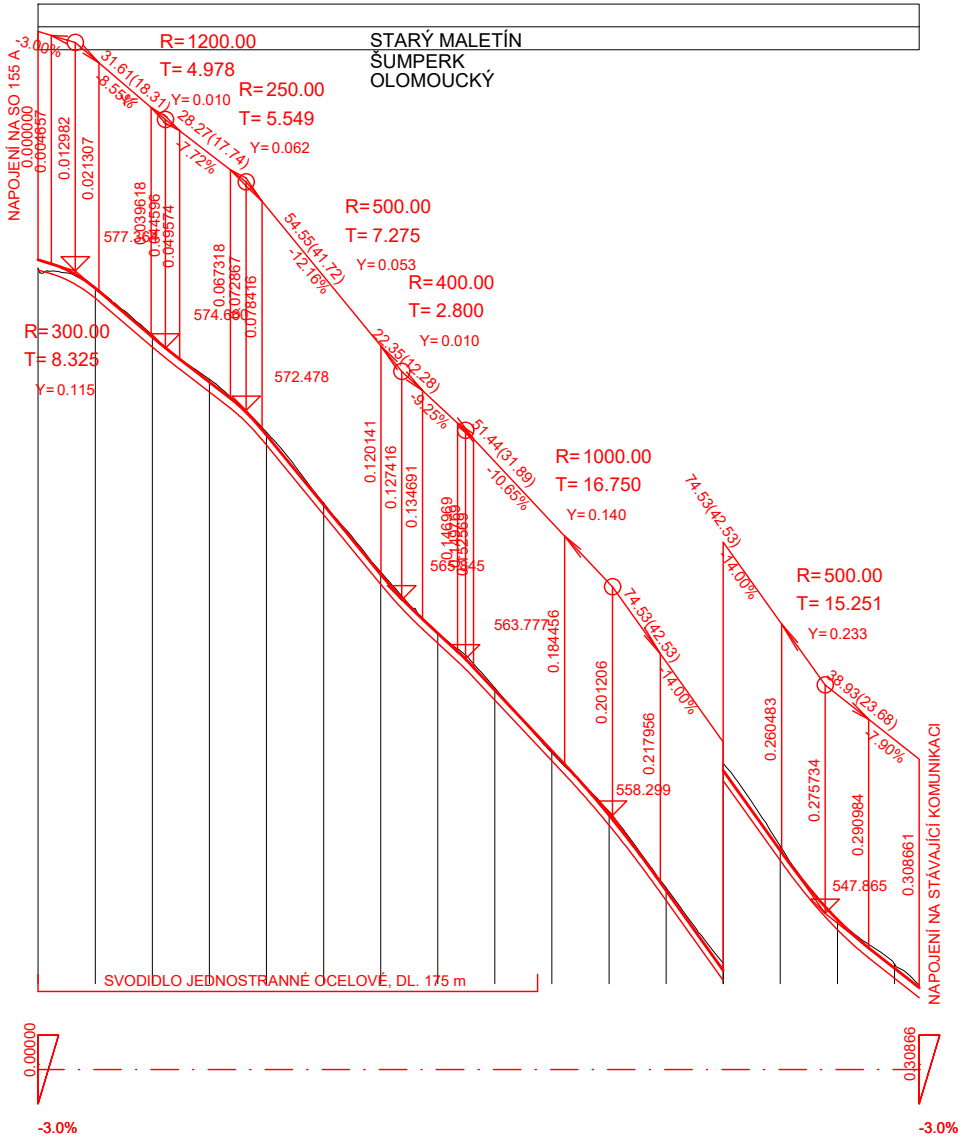
-3.00%
R= 1200.00
T= 4.978
Y= 0.010
31.61(18.31)
-8.55%
R= 250.00
T= 5.549
Y= 0.062
28.27(17.74)
-7.72%
54.55(41.72)
-12.16%
R= 500.00
T= 7.275
Y= 0.053
R= 400.00
T= 2.800
Y= 0.010
22.35(12.28)
-9.25%
51.44(31.89)
-10.65%
R= 1000.00
T= 16.750
Y= 0.140
74.53(42.53)
-14.00%
74.53(42.53)
-14.00%
R= 500.00
T= 15.251
Y= 0.233
38.93(23.68)
-7.90%
R= 300.00
T= 8.325
Y= 0.115
NAPOJENÍ NA SO 155 A
0.000000
0.004657
0.012982
0.021307
0.039618
0.044596
0.049574
0.067318
0.072867
0.078416
0.120141
0.127416
0.134691
0.146969
0.149769
0.152569
0.184456
0.201206
0.217956
0.260483
0.275734
0.290984
0.308661
577.364
574.680
572.478
565.845
563.777
558.299
547.865
NAPOJENÍ NA STÁVAJÍCÍ KOMUNIKACI
SVODIDLO JEDNOSTRANNÉ OCELOVÉ, DL. 175 m
0.00000
0.30866
-3.0%
-3.0%

MĚŘÍTKA:
1: 2000., 1: 200.

KÓTY NIVELETY:	577.75	576.76	575.05	573.47	571.61	569.18	566.75	564.68	562.69	560.56	558.31	555.67	552.87	550.07	547.65	545.95	545.26
KÓTY TERÉNU:	577.47	576.79	575.11	573.58	571.72	569.24	566.82	564.69	562.77	560.49	558.42	555.77	553.12	550.23	547.67	546.10	545.36
SROVNÁVACÍ ROVINA:	538.0												531.0				
STANIČENÍ:	0.0	20.00	40.00	60.00	80.00	0.1	20.00	40.00	60.00	80.00	0.2	20.00	40.00	60.00	80.00	0.3	

SMĚROVÉ POMĚRY:
P= 0.92 | .92 | R= 25.00 | 25.74 | P= 31.07 | 56.80 | R= 400.00 | 131.21 | P= 37.22 | 168.43 | R= 180.00 | 230.96 | P= 77.70 | 308.66

DRUH POVRCHU ÚZEMÍ
KATASTRÁLNÍ ÚZEMÍ: STARÝ MALETÍN
OKRES: ŠUMPERK
KRAJ: OLOMOUCKÝ

SO 155 E

SKLONOVÉ POMĚRY:

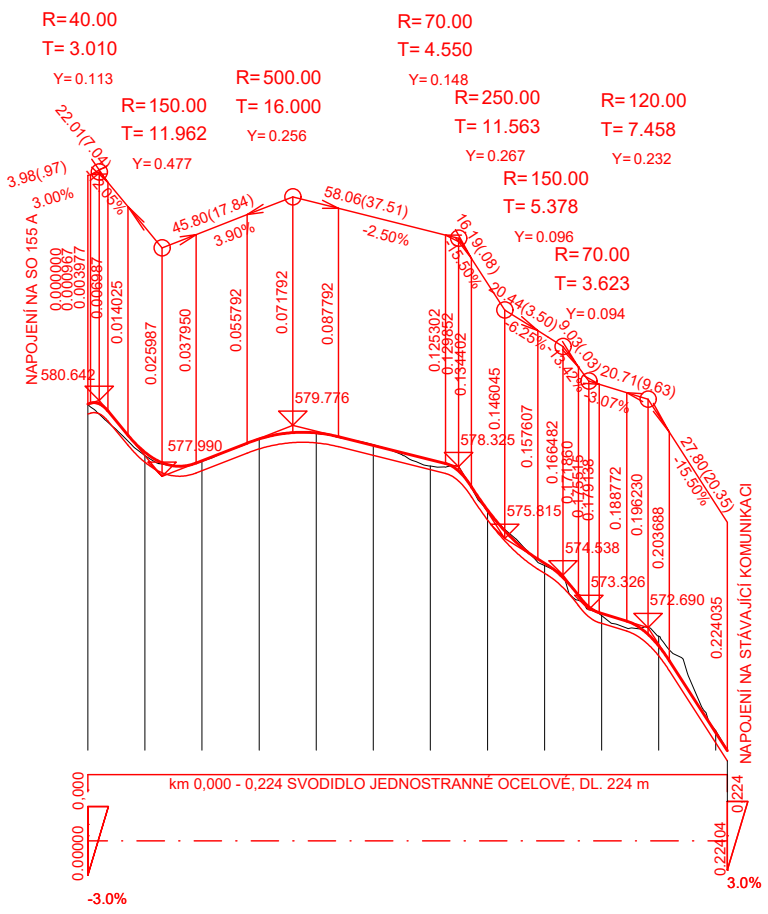
R=40.00
T= 3.010
Y=0.113
R=150.00
T= 11.962
Y=0.477
R=500.00
T= 16.000
Y=0.256
R=70.00
T= 4.550
Y=0.148
R=250.00
T= 11.563
Y=0.267
R=120.00
T= 7.458
Y=0.232
R=150.00
T= 5.378
Y=0.096
R=70.00
T= 3.623
Y=0.094
22.01(7.04)
3.98(.97)
3.00%
-20.05%
45.80(17.84)
3.90%
58.06(37.51)
-2.50%
16.19(.08)
-15.50%
20.44(3.50)
-6.25%
9.03(.03)
-13.42%
20.71(9.63)
-3.07%
27.80(20.35)
-15.50%
NAPOJENÍ NA SO 155 A
0.000000
0.000967
0.003977
0.006987
0.014025
0.025987
0.037950
0.055792
0.071792
0.087792
0.125302
0.129852
0.134402
0.146045
0.157607
0.166482
0.171860
0.175515
0.179138
0.188772
0.196230
0.203688
0.224035
580.642
577.990
579.776
578.325
575.815
574.538
573.326
572.690
NAPOJENÍ NA STÁVAJÍCÍ KOMUNIKACI
km 0,000 - 0,224 SVODIDLO JEDNOSTRANNÉ OCELOVÉ, DL. 224 m
0,000
0,224
0.00000
0.22404
-3.0%
3.0%

MĚŘÍTKA:
1: 2000., 1: 200.

KÓTY NIVELETY:	580.52	578.83	578.54	579.30	579.51	579.07	578.57	576.81	574.94	573.19	572.05	568.38
KÓTY TERÉNU:	580.50	578.71	578.51	579.30	579.51	579.10	578.35	576.77	574.86	573.11	572.39	568.39
SROVNÁVACÍ ROVINA:	554.0											
STANIČENÍ:	0.0	20.00	40.00	60.00	80.00	0.1	20.00	40.00	60.00	80.00	0.2	24.03

SMĚROVÉ POMĚRY:


P=12.39
R=25.00
P=2.80
12.39
28.61
31.42
R=400.00
63.31
P=73.46
136.77
R=400.00
P=18.09
172.40
190.50
P=0.59
R=15.00
224.04
223.45

ČÁST D

VÝŠKOVÝ SYSTÉM Bpv

SOUŘADNICOVÝ SYSTÉM S-JTSK

OBJEDNATEL PD

ŘSD ČR
ŘEDITELSTVÍ SILNIC A DÁLNIC ČR

ŘEDITELSTVÍ SILNIC A DÁLNIC
Na Pankráci 546/56
140 00 Praha 40
IČO: 659 93 390

Číslo smlouvy: 14PT-000556

ZHOTOVITEL PD

SUDOP GROUP_Velké projekty_RS

VPÚ DECO PRAHA a.s.
DOPRAVOPROJEKT BRNO
PUDIS
SUDOP PRAHA

Zastoupené společností
PUDIS a.s.
Podbabská 1014/20
160 00 Praha 6
IČO:452 72 891

HLAVNÍ INŽENÝR PROJEKTU: ING. JAN HRACHOVEC

PROJEKTOVÁ, PRŮZKUMNÁ A KONZULTAČNÍ ORGANIZACE
tel.: +420 267 004 111
PUDIS a.s., PODBABSKÁ 1014/20, 160 00 PRAHA 6
info@pudis.cz
www.pudis.cz

PUDIS

PROJEKTANT	VYPRACOVAL	KONTROLA	HIP
Ing. Barbora HETZEROVÁ	Ing. Barbora HETZEROVÁ	Ing. Jan HRACHOVEC	Ing. Jan HRACHOVEC

STŘEDISKO SILNIC A DÁLNIC II.

AKCE
D35 STARÉ MĚSTO – MOHELNICE, DÚR, IČ vč. zaměření
ČÁST
D.1 STAVEBNÍ ČÁST, D.1.1 OBJEKTY POZEMNÍCH KOMUNIKACÍ
SO 155 – PŘELOŽKA POLNÍ CESTY V KM 4,973

ČÍSLO ZAKÁZKY	1–0603–00/10
DOKUMENTACE	DÚR
MĚŘÍTKO	1:2000, 200
DATUM	04.2020
POČET FORMÁTŮ	7xA4

OBSAH PŘÍLOHY
PODÉLNÝ PROFIL

ČÁST	ČÍSLO PŘÍLOHY	ČÍSLO KOPIE
D.1.1	155.3	

KÓD

DOKUMENTACI LZE UŽÍVAT POUZE VE SMYSLU PŘÍSLUŠNÉ SMLOUVY O DÍLO. VÝKRES, ČI JEHO ČÁST, MŮŽE BÝT KOPÍROVÁN NEBO JINÝM ZPŮSOBEM ROZŠIŘOVÁN POUZE PO PŘEDCHOZÍM SOUHLASU PUDIS a.s.

počet formátů: 7xA4